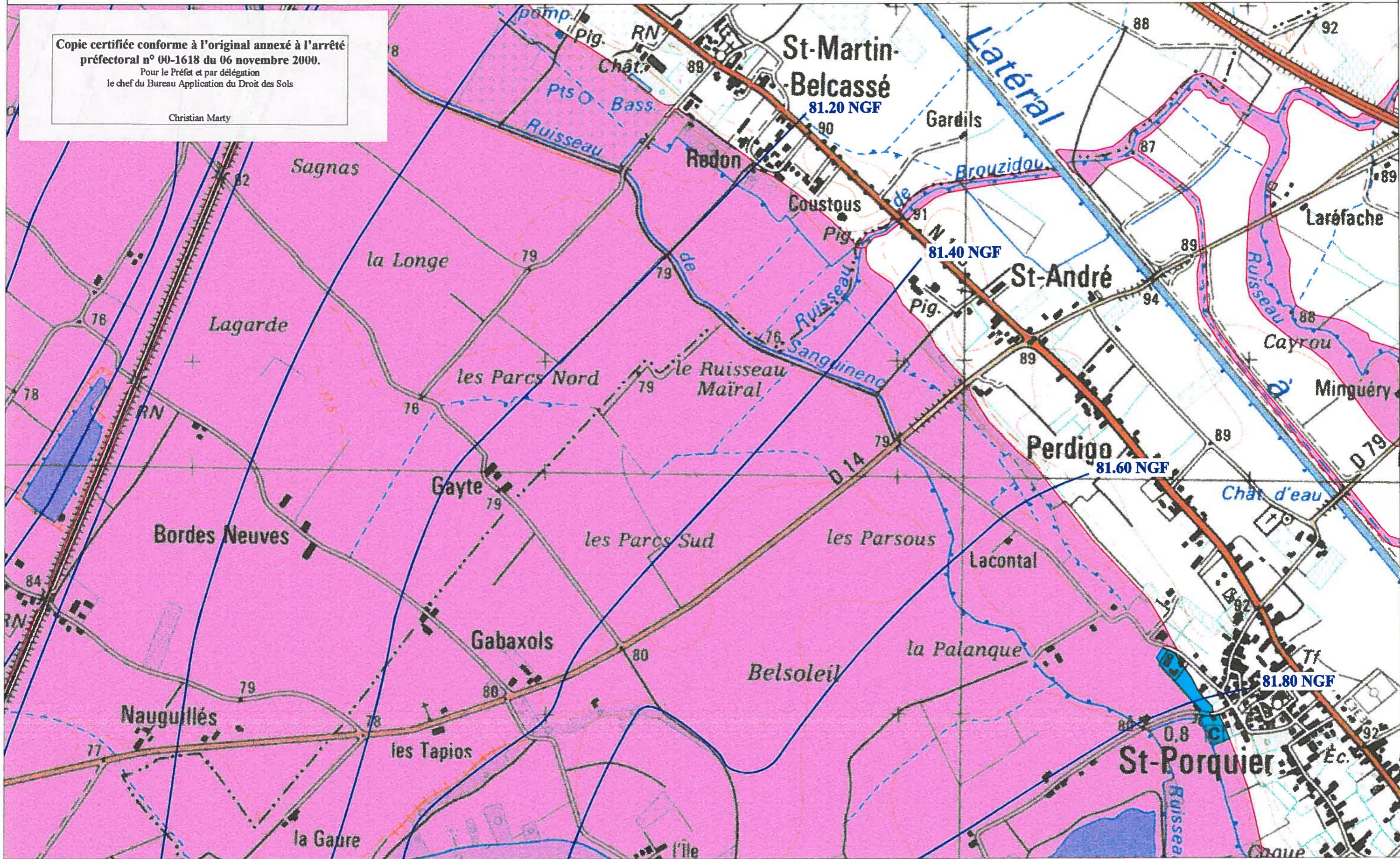


ST PORQUIER (1/4)

51-1

Copie certifiée conforme à l'original annexé à l'arrêté préfectoral n° 00-1618 du 06 novembre 2000.
Pour le Préfet et par délégation
le chef du Bureau Application du Droit des Sols

Christian Marty



CARTE IGN SCAN 25 000-(c)IGN-PARIS-1996 Autorisation n°21-6001



**P-P-R INONDATION
BASSIN DE LA
GARONNE AMONT**

 ZONE ROUGE
 ZONE BLEU

CARTE DU ZONAGE

99 NGF

ISOCOTE DE LA CRUE
HISTORIQUE

1	2
3	4



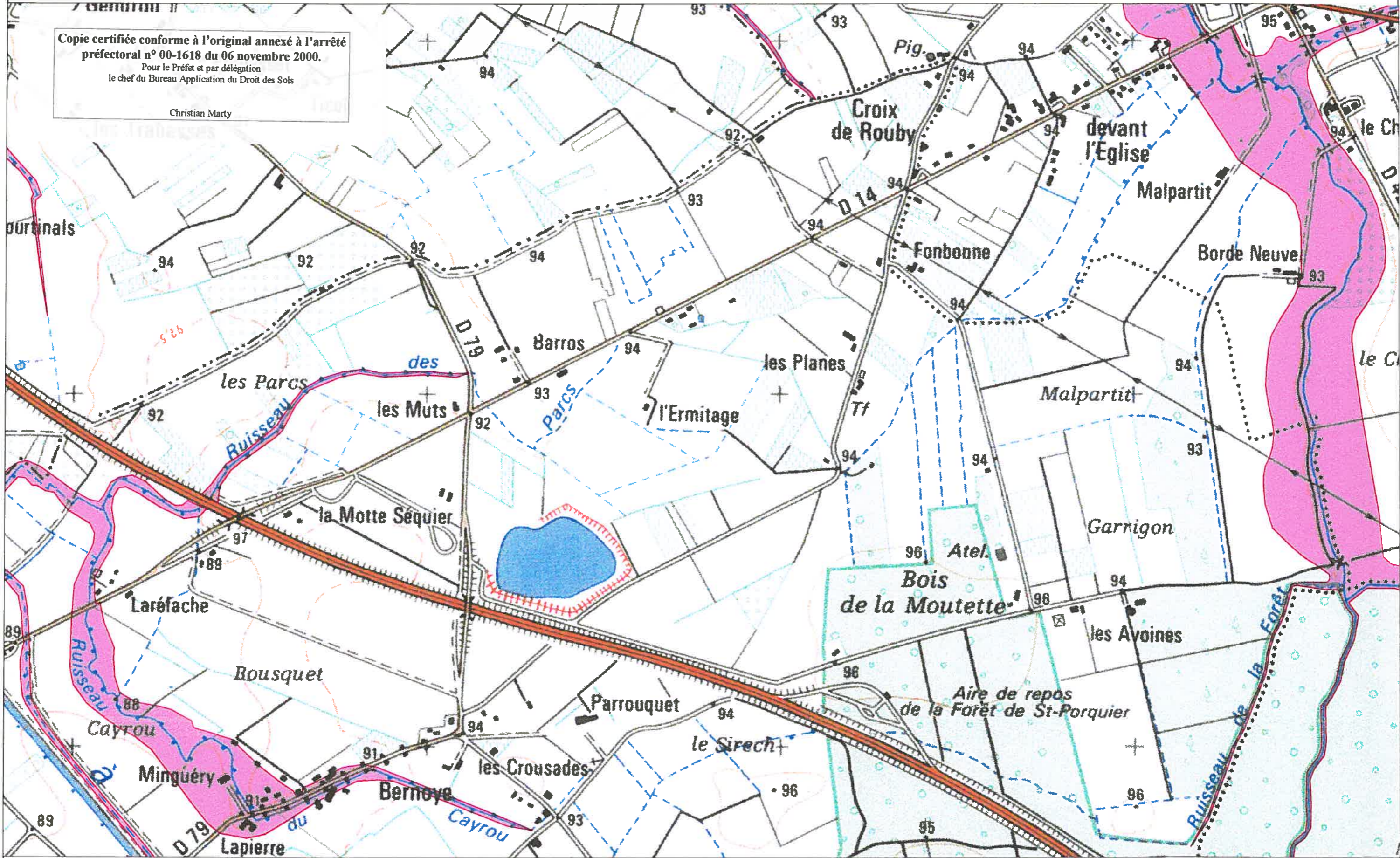
ECHELLE 1/10 000

ST PORQUIER (1/4)

51-2

Copie certifiée conforme à l'original annexé à l'arrêté préfectoral n° 00-1618 du 06 novembre 2000.
 Pour le Préfet et par délégation
 le chef du Bureau Application du Droit des Sols

Christian Marty



CARTE IGN SCAN 25 000-(C)IGN-PARIS-1996 Autorisation n°21-6001



**P-P-R INONDATION
 BASSIN DE LA
 GARONNE AMONT**

 ZONE ROUGE
 ZONE BLEU

CARTE DU ZONAGE

 ISOCOTE DE LA CRUE HISTORIQUE

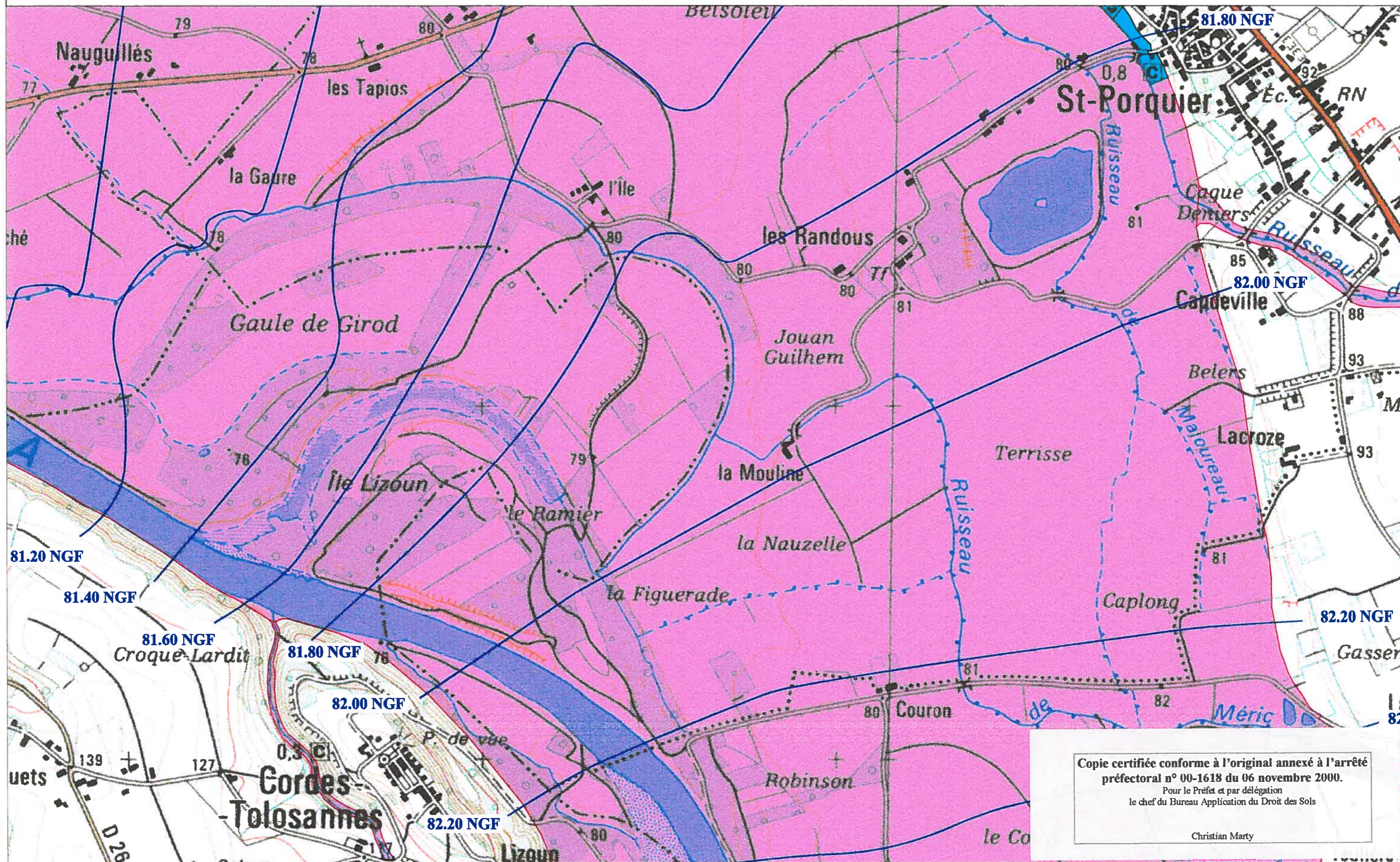
1	2
3	4



ECHELLE 1/10 000

ST PORQUIER (3/4)

51-3



CARTE IGN SCAN 25 000-(c)IGN-PARIS-1996 Autorisation n°21-6001

Copie certifiée conforme à l'original annexé à l'arrêté préfectoral n° 00-1618 du 06 novembre 2000.
Pour le Préfet et par délégation
le chef du Bureau Application du Droit des Sols

Christian Marty



**P-P-R INONDATION
BASSIN DE LA
GARONNE AMONT**

DDE 82/S.U.H.E

 ZONE ROUGE
 ZONE BLEU

CARTE DU ZONAGE

99 NGF

ISOCOTE DE LA CRUE
HISTORIQUE

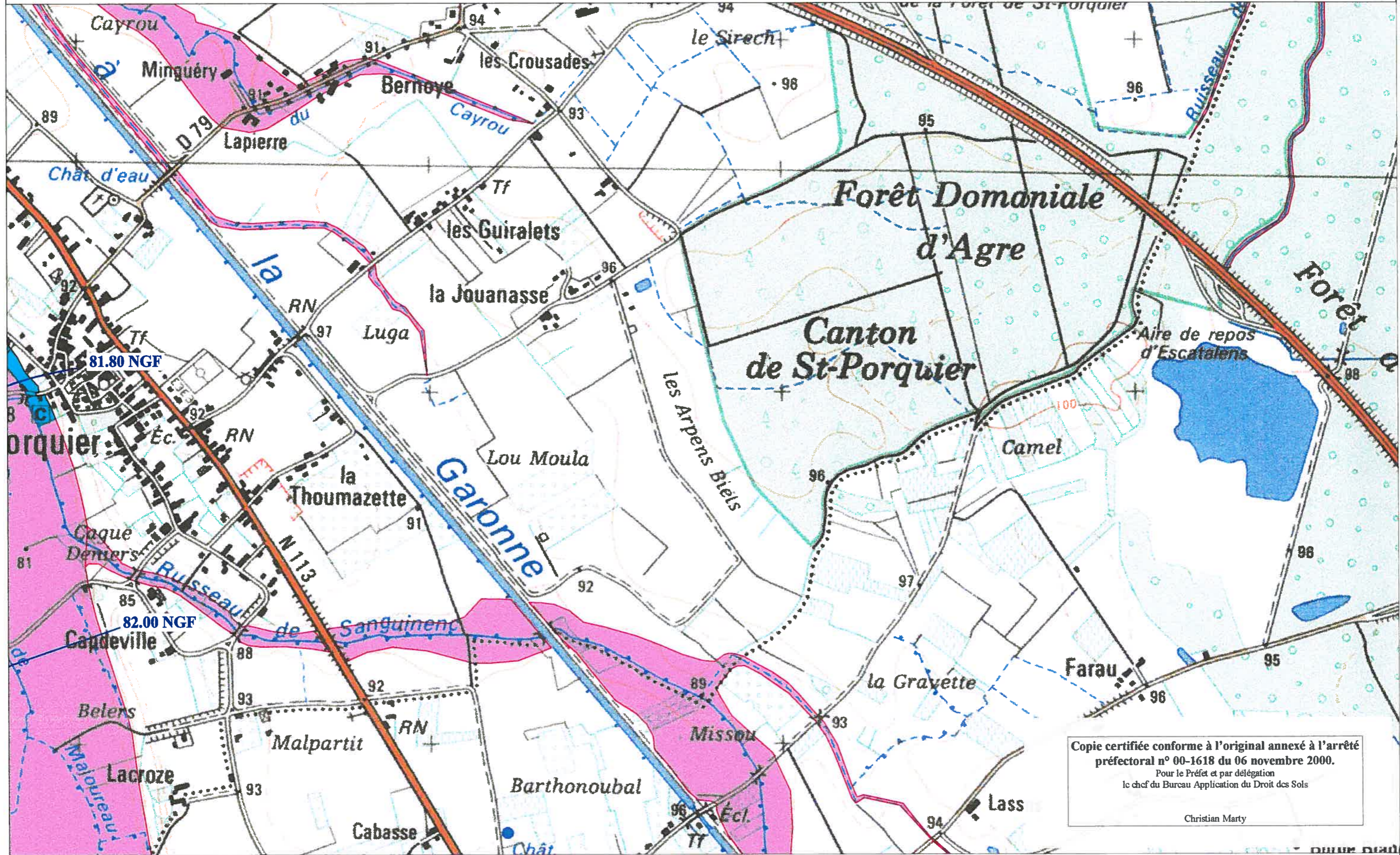
1	2
3	4



ECHELLE 1/10 000

ST PORQUIER (4/4)

51-4



CARTE IGN SCAN 25 000 (C)IGN-PARIS-1996 Autorisation n°21-6001

Copie certifiée conforme à l'original annexé à l'arrêté préfectoral n° 00-1618 du 06 novembre 2000.
 Pour le Préfet et par délégation
 le chef du Bureau Application du Droit des Sols
 Christian Marty



**P-P-R INONDATION
 BASSIN DE LA
 GARONNE MONT**

ZONE ROUGE
 ZONE BLEU

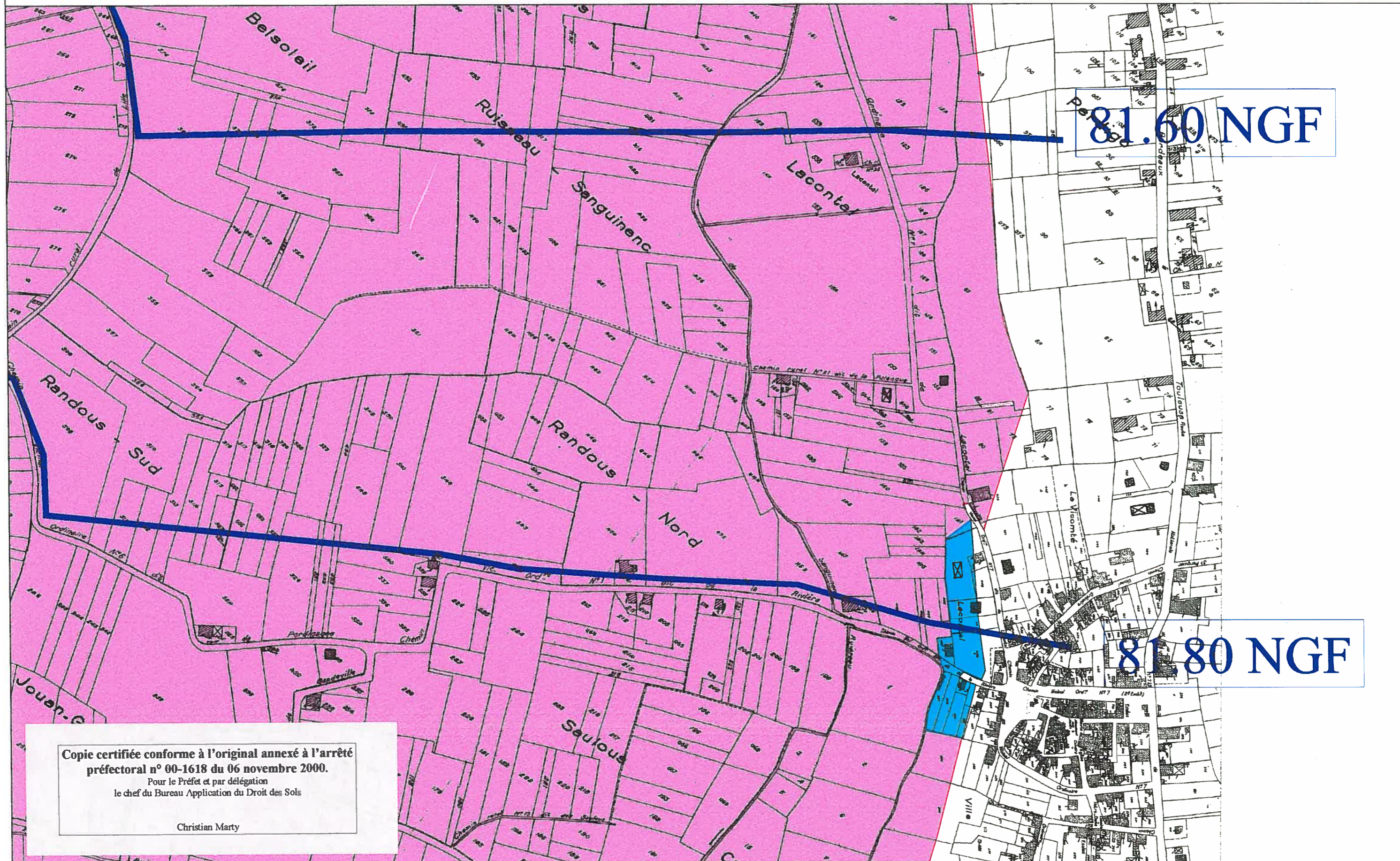
CARTE DU ZONAGE

ISOCOTE DE LA CRUE HISTORIQUE

1	2
3	4



ST PORQUIER



81.60 NGF

81.80 NGF

Copie certifiée conforme à l'original annexé à l'arrêté préfectoral n° 00-1618 du 06 novembre 2000.
Pour le Préfet et par délégation
le chef du Bureau Application du Droit des Sois

Christian Marty

**P-P-R INONDATION
BASSIN DE LA
GARONNE AMONT**

CARTE DU ZONAGE

-  ZONE ROUGE
-  ZONE BLEU

99 NGF ISOCOTE DE LA CRUE HISTORIQUE

