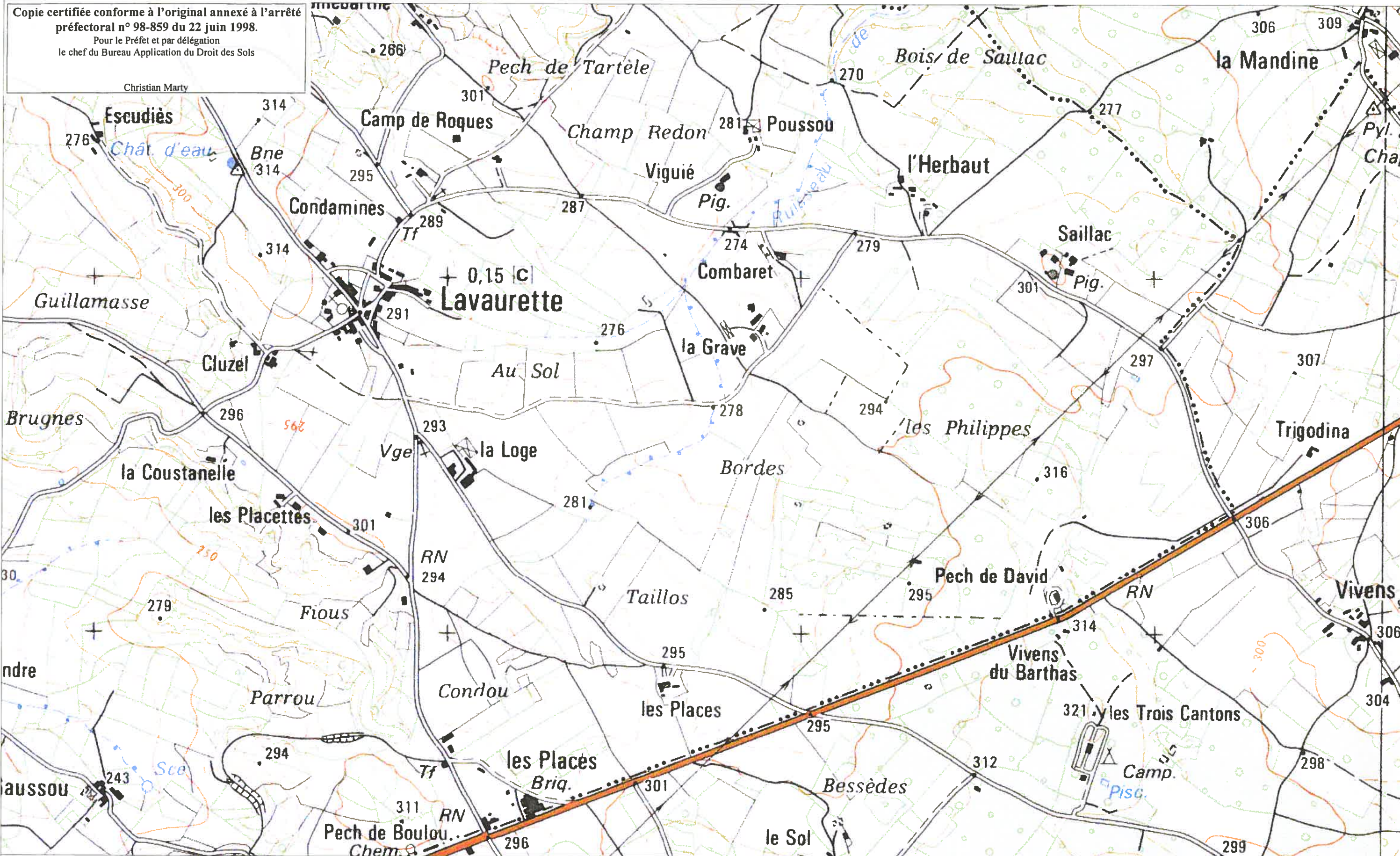


Copie certifiée conforme à l'original annexé à l'arrêté préfectoral n° 98-859 du 22 juin 1998.  
Pour le Préfet et par délégation  
le chef du Bureau Application du Droit des Sols

Christian Marty



CARTE IGN SCAN 25 000 - ©IGN-PARIS-1996 Autorisation n°21-6001



D.D.E. 82 / S.U.H.E.

## P-P-R INONDATION BASSIN DE L'AVEYRON



**CARTE DU ZONAGE**  
**ZONE ROUGE**



Echelle : 1/10 000

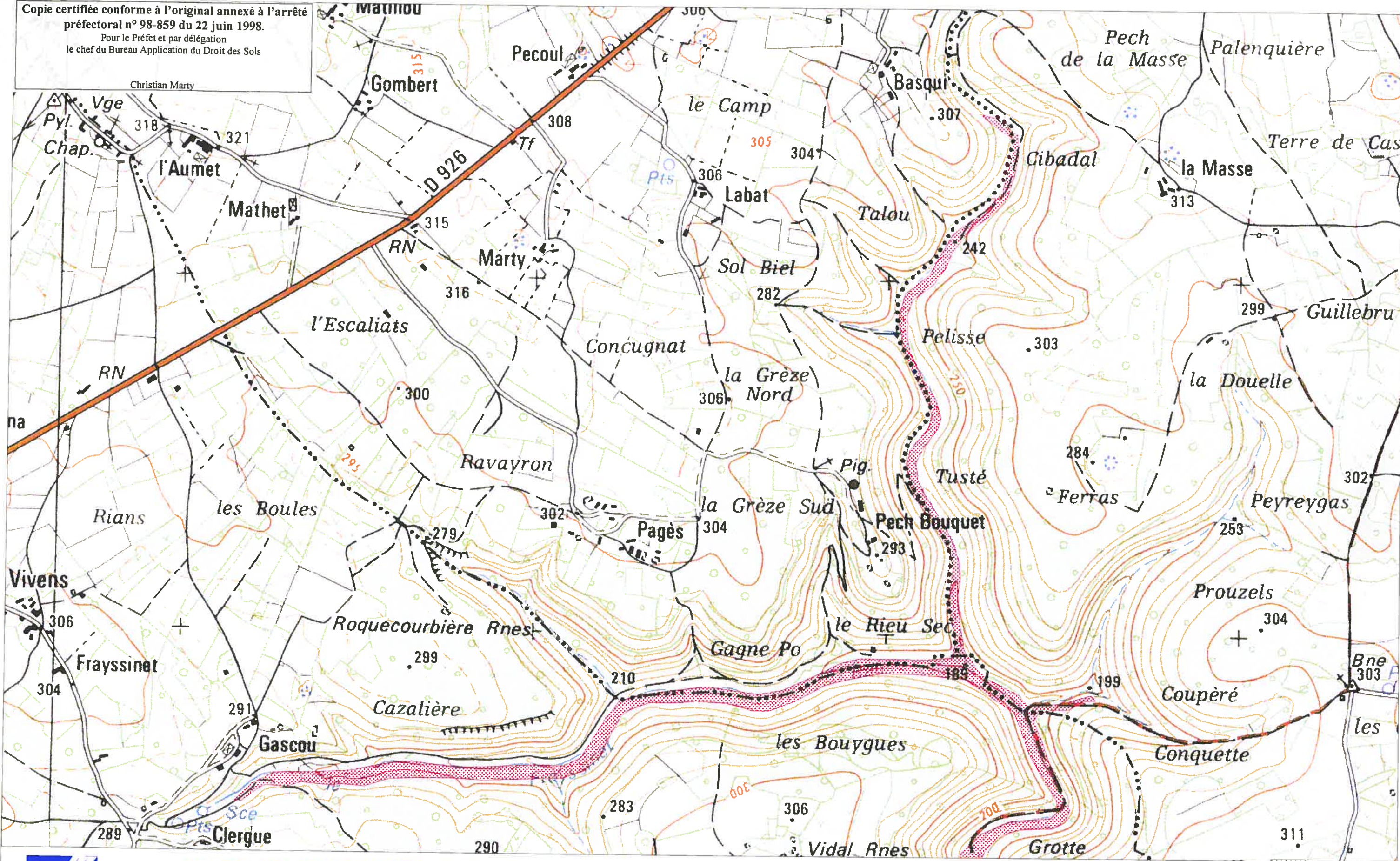
	1	2			
3	4	5	6	7	
8	9	10	11	12	
13	14	15	16	17	
		18	19	20	
				21	

# COMMUNE DE ST ANTONIN NOBLE VAL

35/2

Copie certifiée conforme à l'original annexé à l'arrêté préfectoral n° 98-859 du 22 juin 1998.  
Pour le Préfet et par délégation  
le chef du Bureau Application du Droit des Sols

Christian Marty



CARTE IGN SCAN 25 000- (c)IGN-PARIS-1996 Autorisation n°21-6001



D.D.E. 82 / S.U.H.E.

## P-P-R INONDATION BASSIN DE L'AVEYRON

CARTE DU ZONAGE

 ZONE ROUGE



Echelle : 1/10 000

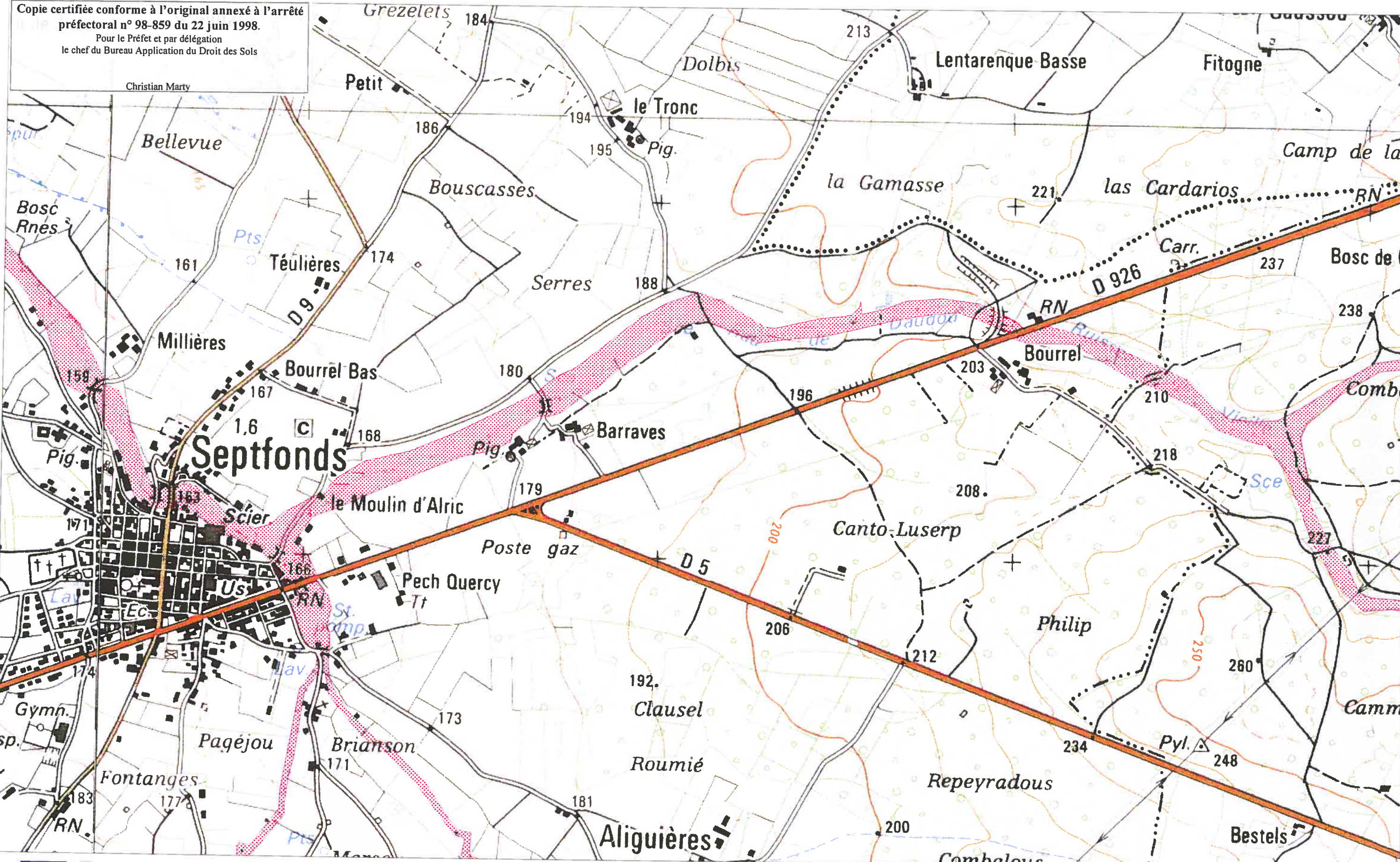
	1	2			
3	4	5	6	7	
8	9	10	11	12	
13	14	15	16	17	
		18	19	20	
				21	

# COMMUNE DE ST ANTONIN NOBLE VAL

35/3

Copie certifiée conforme à l'original annexé à l'arrêté préfectoral n° 98-859 du 22 juin 1998.  
Pour le Préfet et par délégation  
le chef du Bureau Application du Droit des Sols

Christian Marty



CARTE IGN SCAN 25 000 - ©IGN-PARIS-1996 - Autorisation n°21-6001



D.D.E. 82/S.U.H.E.

## P-P-R INONDATION BASSIN DE L'AVEYRON

CARTE DU ZONAGE  
ZONE ROUGE

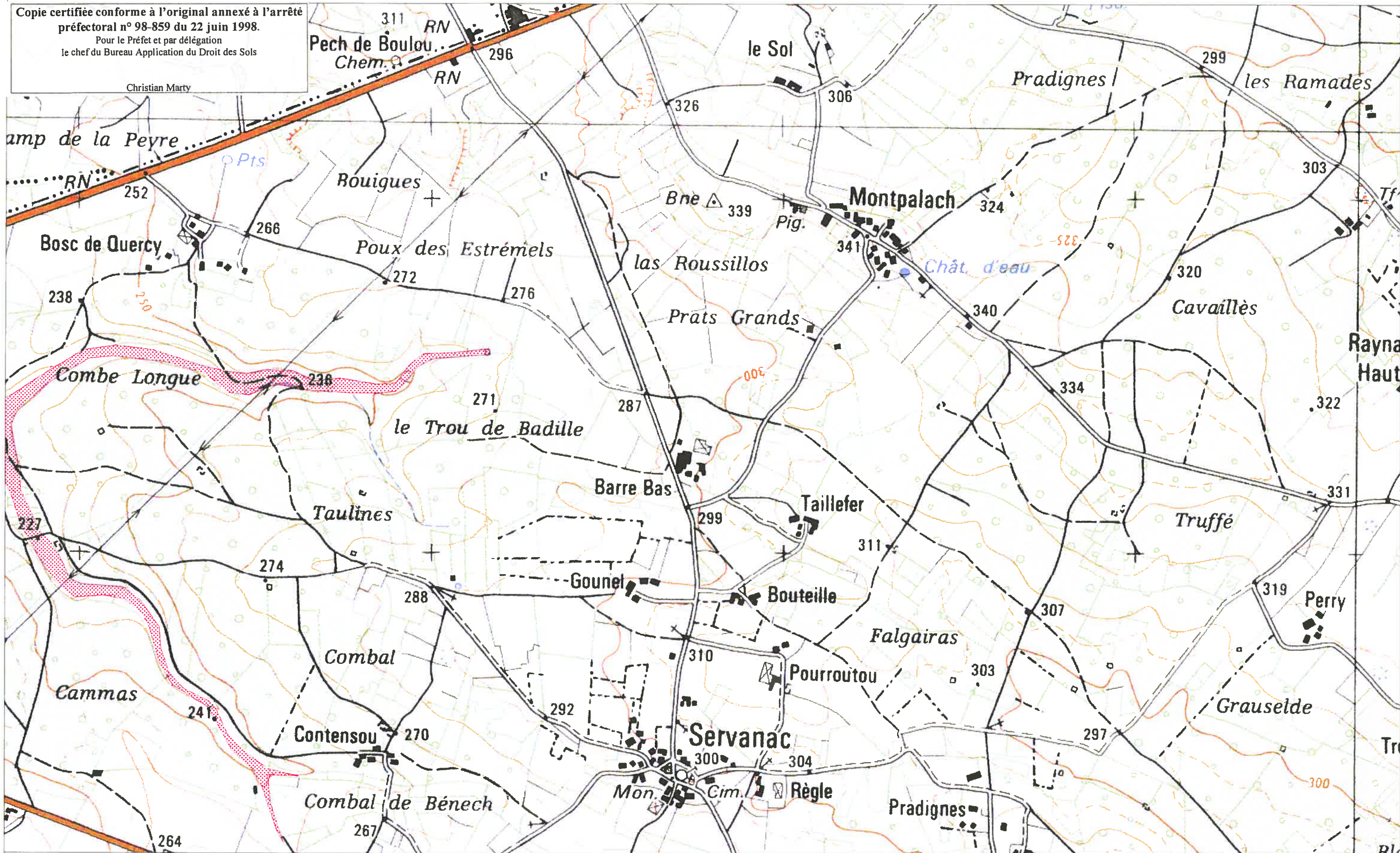


Echelle : 1/10 000

	1	2		
3	4	5	6	7
8	9	10	11	12
13	14	15	16	17
		18	19	20
			21	

Copie certifiée conforme à l'original annexé à l'arrêté préfectoral n° 98-859 du 22 juin 1998.  
Pour le Préfet et par délégation  
le chef du Bureau Application du Droit des Sols

Christian Marty



CARTE IGN SCAN 25 000- ©IGN-PARIS-1996 Autorisation n°21-6001



D.D.E. 82/S.U.H.E.

## P-P-R INONDATION BASSIN DE L'AVEYRON

CARTE DU ZONAGE

ZONE ROUGE

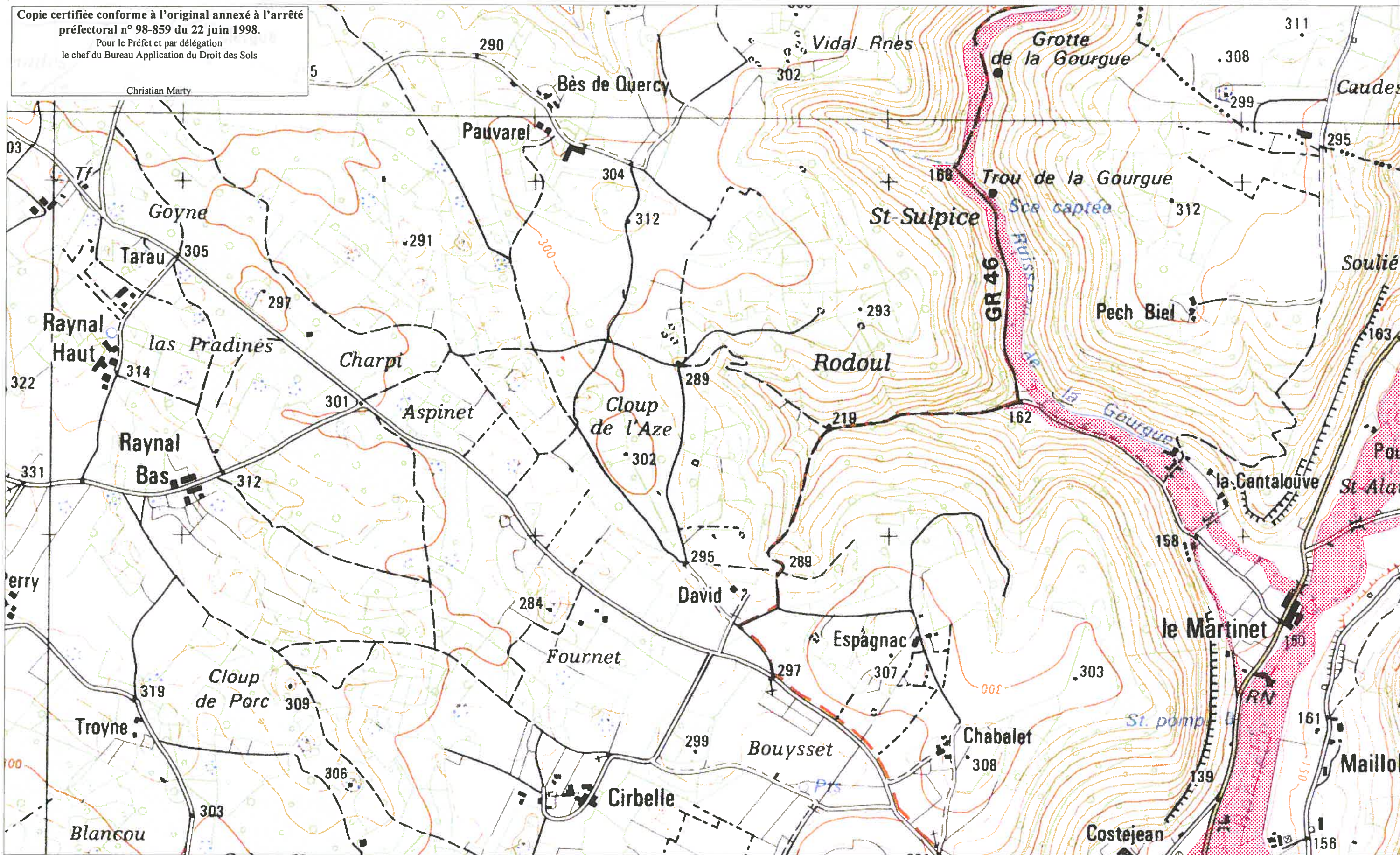


Echelle : 1/10 000

	1	2			
3	4	5	6	7	
8	9	10	11	12	
13	14	15	16	17	
		18	19	20	
			21		

Copie certifiée conforme à l'original annexé à l'arrêté préfectoral n° 98-859 du 22 juin 1998.  
 Pour le Préfet et par délégation  
 le chef du Bureau Application du Droit des Sols

Christian Marty



CARTE IGN SCAN 25 000 - ©IGN-PARIS-1996 Autorisation n°21-6001



D.D.E. 82 / S.U.H.E.

## P-P-R INONDATION BASSIN DE L'AVEYRON

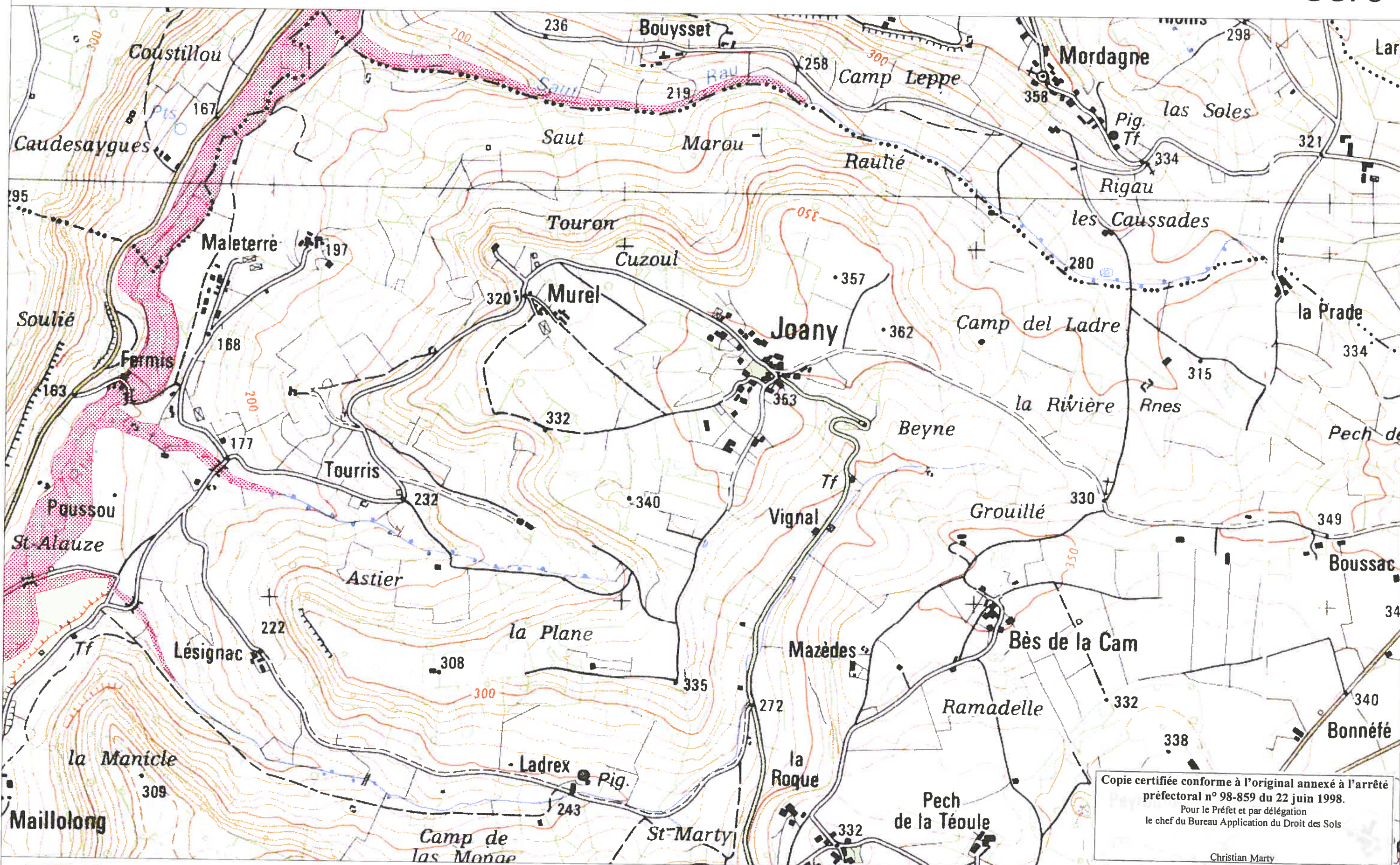
CARTE DU ZONAGE

ZONE ROUGE



Echelle : 1/10 000

	1	2			
3	4	5	6	7	
8	9	10	11	12	
13	14	15	16	17	
		18	19	20	
				21	



CARTE IGN SCAN 25 000- ©IGN-PARIS-1996 Autorisation n°21-6001

Copie certifiée conforme à l'original annexé à l'arrêté préfectoral n° 98-859 du 22 juin 1998.  
Pour le Préfet et par délégation  
le chef du Bureau Application du Droit des Sols

Christian Marty



## P-P-R INONDATION BASSIN DE L'AVEYRON

CARTE DU ZONAGE  
ZONE ROUGE

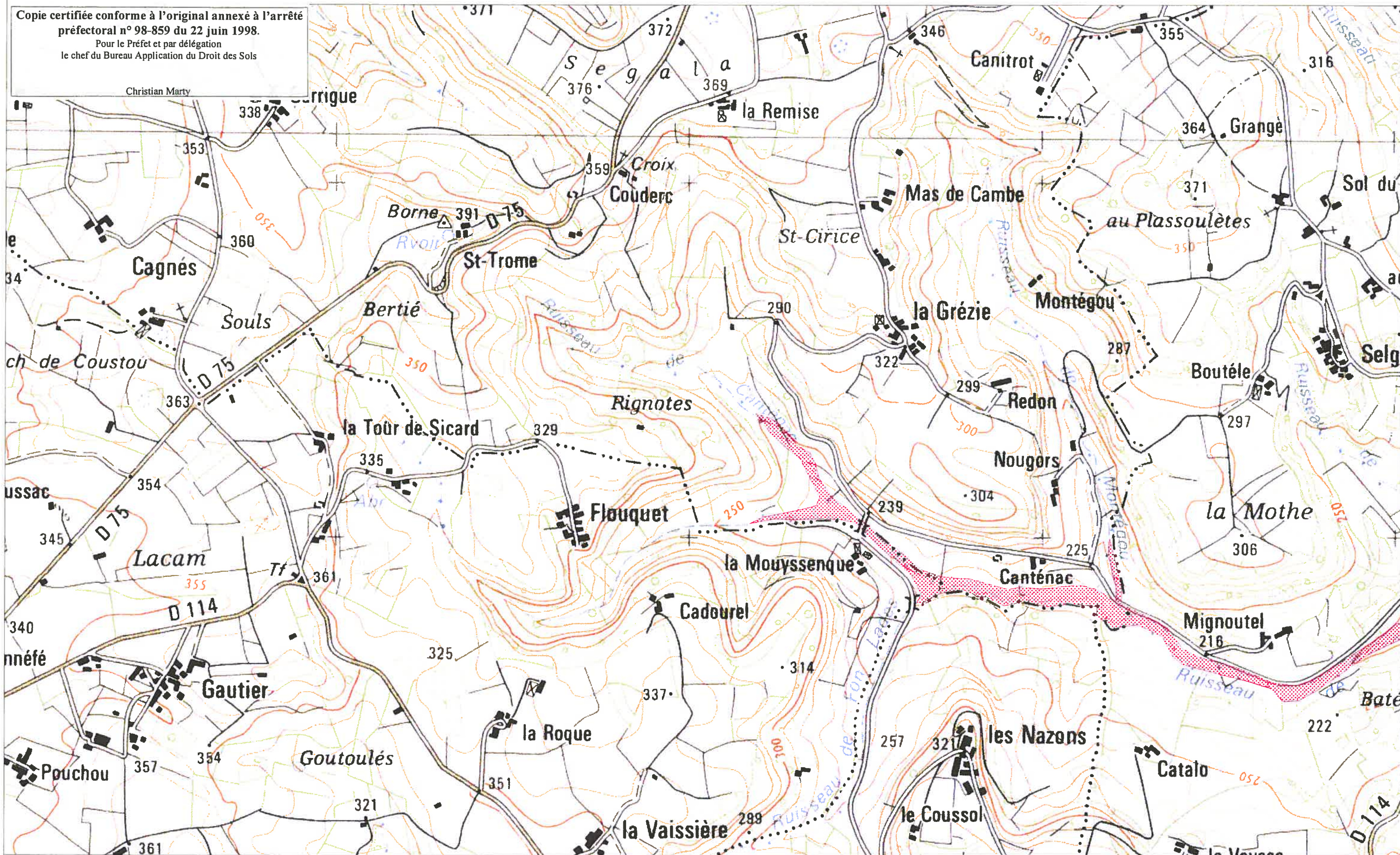


Echelle : 1/10 000

	1	2		
3	4	5	6	7
8	9	10	11	12
13	14	15	16	17
		18	19	20
				21

Copie certifiée conforme à l'original annexé à l'arrêté préfectoral n° 98-859 du 22 juin 1998.  
 Pour le Préfet et par délégation  
 le chef du Bureau Application du Droit des Sols

Christian Marty



CARTE IGN SCAN 25 000- ©IGN-PARIS-1996 Autorisation n°21-6001



D.D.E. 82/S.U.H.E.

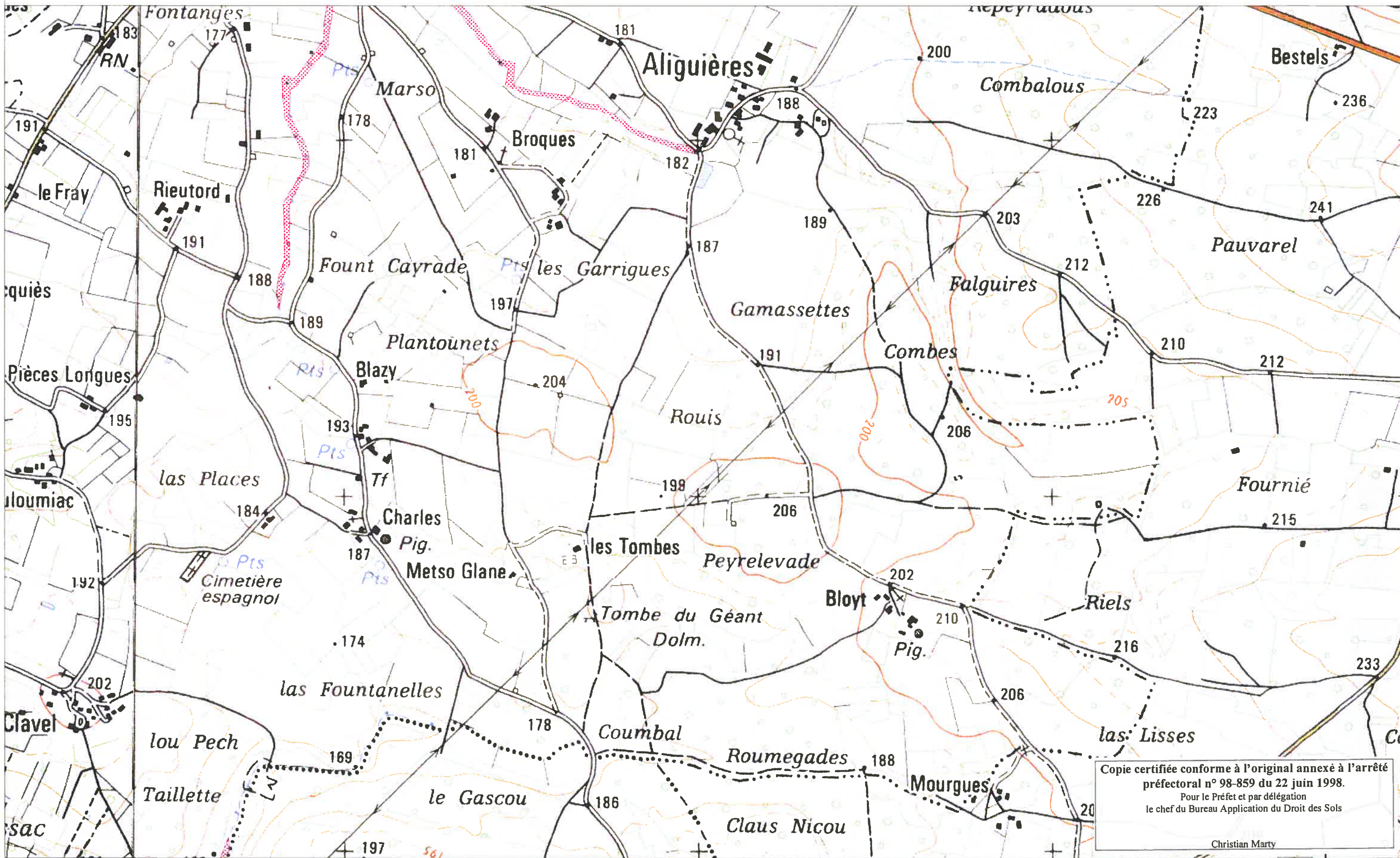
## P-P-R INONDATION BASSIN DE L'AVEYRON

**CARTE DU ZONAGE**  
 ZONE ROUGE



Echelle : 1/10 000

	1	2		
3	4	5	6	7
8	9	10	11	12
13	14	15	16	17
	18	19	20	
				21



CARTE IGN SCAN 25 000 - ©IGN-PARIS-1996 Autorisation n°21-6001

Copie certifiée conforme à l'original annexé à l'arrêté préfectoral n° 98-859 du 22 juin 1998.  
 Pour le Préfet et par délégation  
 le chef du Bureau Application du Droit des Sols

Christian Marty



## P-P-R INONDATION BASSIN DE L'AVEYRON

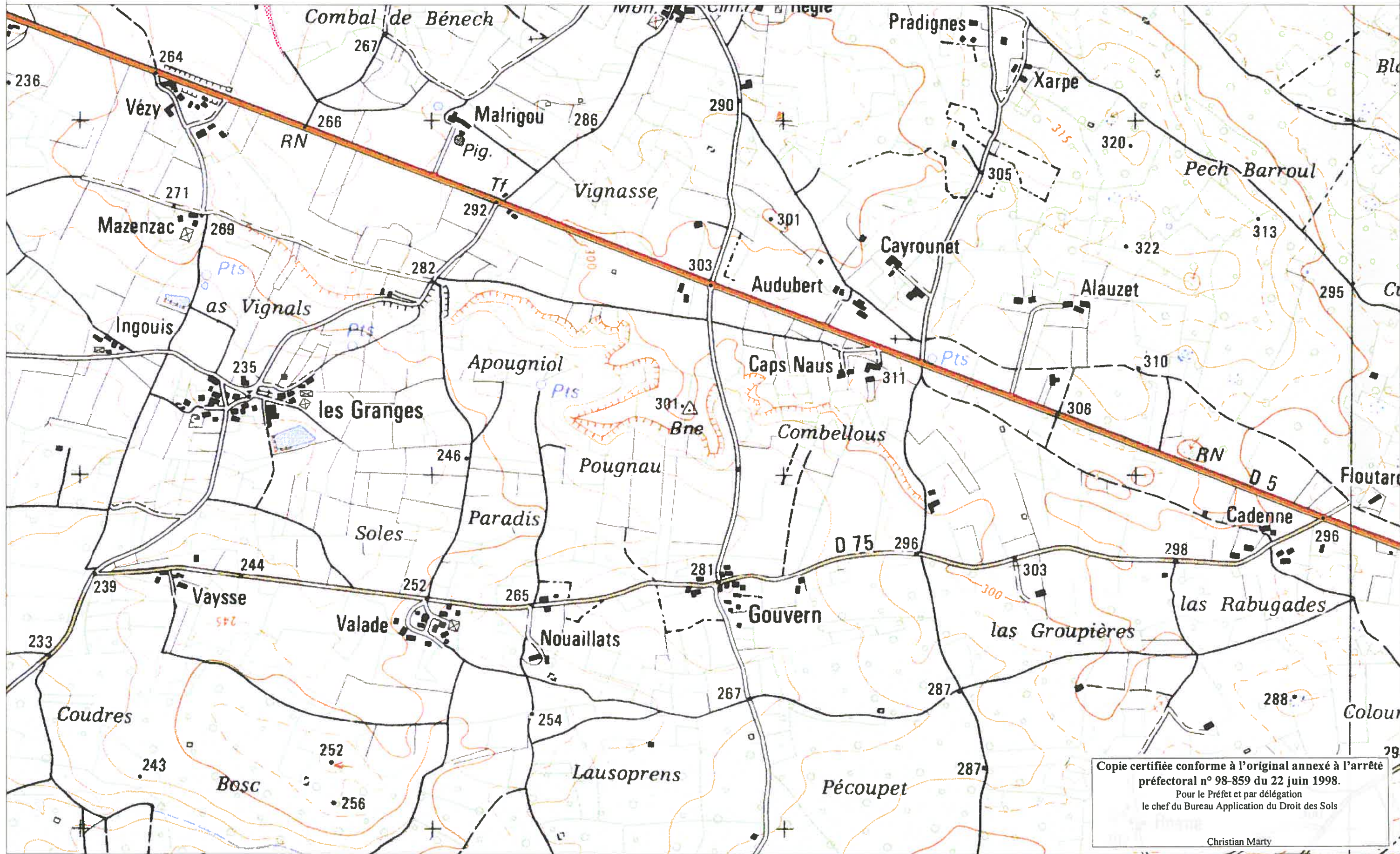
**CARTE DU ZONAGE**  
**ZONE ROUGE**



Echelle : 1/10 000

	1	2			
3	4	5	6	7	
8	9	10	11	12	
13	14	15	16	17	
		18	19	20	
			21		





CARTE IGN SCAN 25 000 - (c)IGN-PARIS-1996 Autorisation n°21-6001

Copie certifiée conforme à l'original annexé à l'arrêté préfectoral n° 98-859 du 22 juin 1998.  
 Pour le Préfet et par délégation  
 le chef du Bureau Application du Droit des Sols

Christian Marty



## P-P-R INONDATION BASSIN DE L'AVEYRON

**CARTE DU ZONAGE**  
 **ZONE ROUGE**

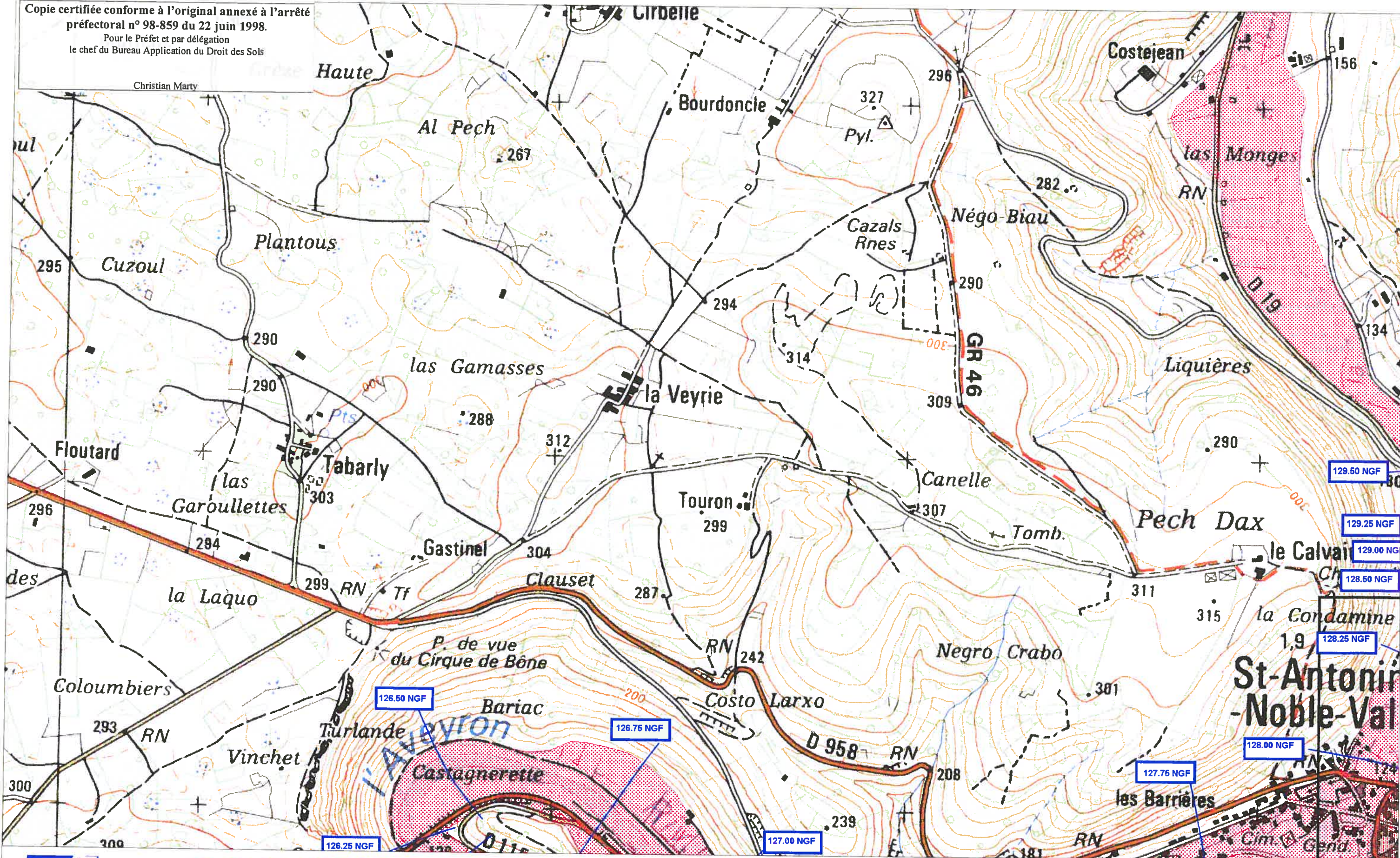


Echelle : 1/10 000

	1	2			
3	4	5	6	7	
8	9	10	11	12	
13	14	15	16	17	
		18	19	20	
			21		

Copie certifiée conforme à l'original annexé à l'arrêté préfectoral n° 98-859 du 22 juin 1998.  
 Pour le Préfet et par délégation  
 le chef du Bureau Application du Droit des Sols

Christian Marty



CARTE IGN SCAN 25 000- ©IGN-PARIS-1996 Autorisation n°21-6001



## P-P-R INONDATION BASSIN DE L'AVEYRON



CARTE DU ZONAGE  
 ZONE ROUGE  
 ISOCOTE DE LA CRUE DE 1930

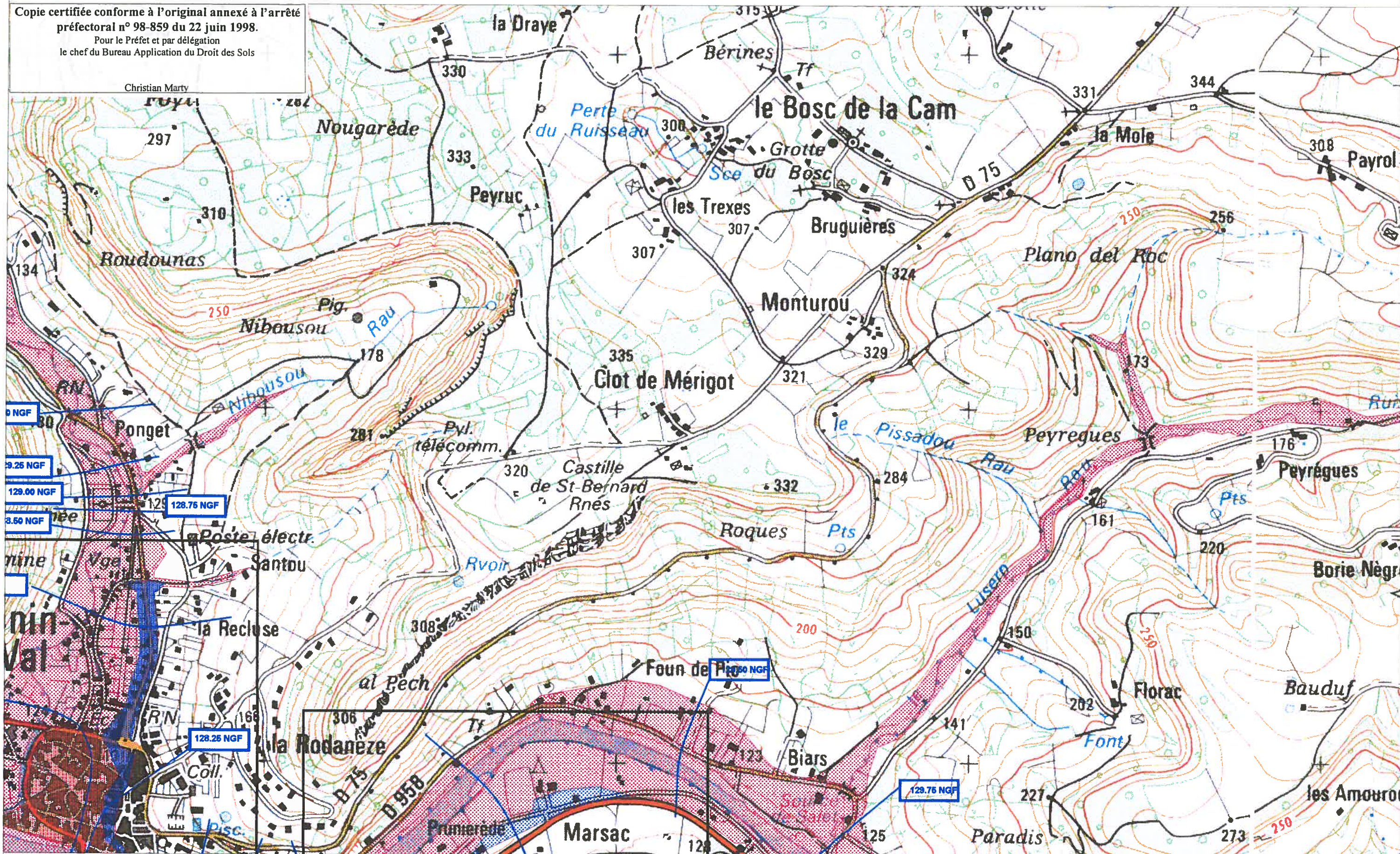


Echelle : 1/10 000

		1	2		
3	4	5	6	7	
8	9	10	11	12	
13	14	15	16	17	
		18	19	20	
			21		

Copie certifiée conforme à l'original annexé à l'arrêté préfectoral n° 98-859 du 22 juin 1998.  
 Pour le Préfet et par délégation  
 le chef du Bureau Application du Droit des Sols

Christian Marty



CARTE IGN SCAN 25 000- ©IGN-PARIS-1996 Autorisation n°21-6001



D.D.E. 82 / S.U.H.E.

## P-P-R INONDATION BASSIN DE L'AVEYRON

- CARTE DU ZONAGE**
- ZONE ROUGE
  - ZONE BLEU
  - ZONE R1
- ISOCOTE DE LA CRUE DE 1930



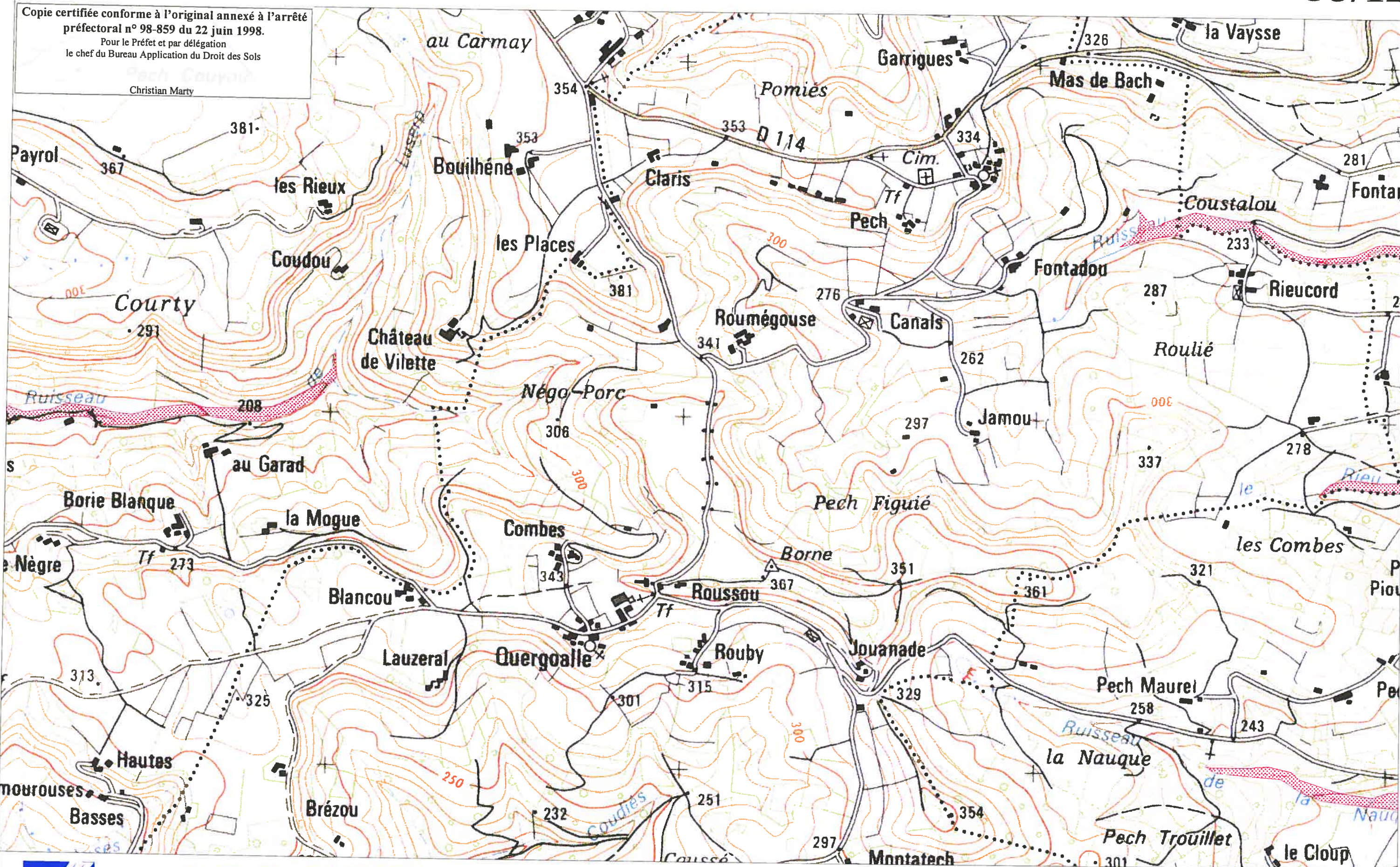
Echelle : 1/10 000

	1	2			
3	4	5	6	7	
8	9	10	11	12	
13	14	15	16	17	
		18	19	20	
				21	

# COMMUNE DE ST ANTONIN NOBLE VAL

35/12

Copie certifiée conforme à l'original annexé à l'arrêté préfectoral n° 98-859 du 22 juin 1998.  
 Pour le Préfet et par délégation  
 le chef du Bureau Application du Droit des Sols  
 Christian Marty



CARTE IGN SCAN 25 000- (c)IGN.PARIS-1996 Autorisation n°21-6001



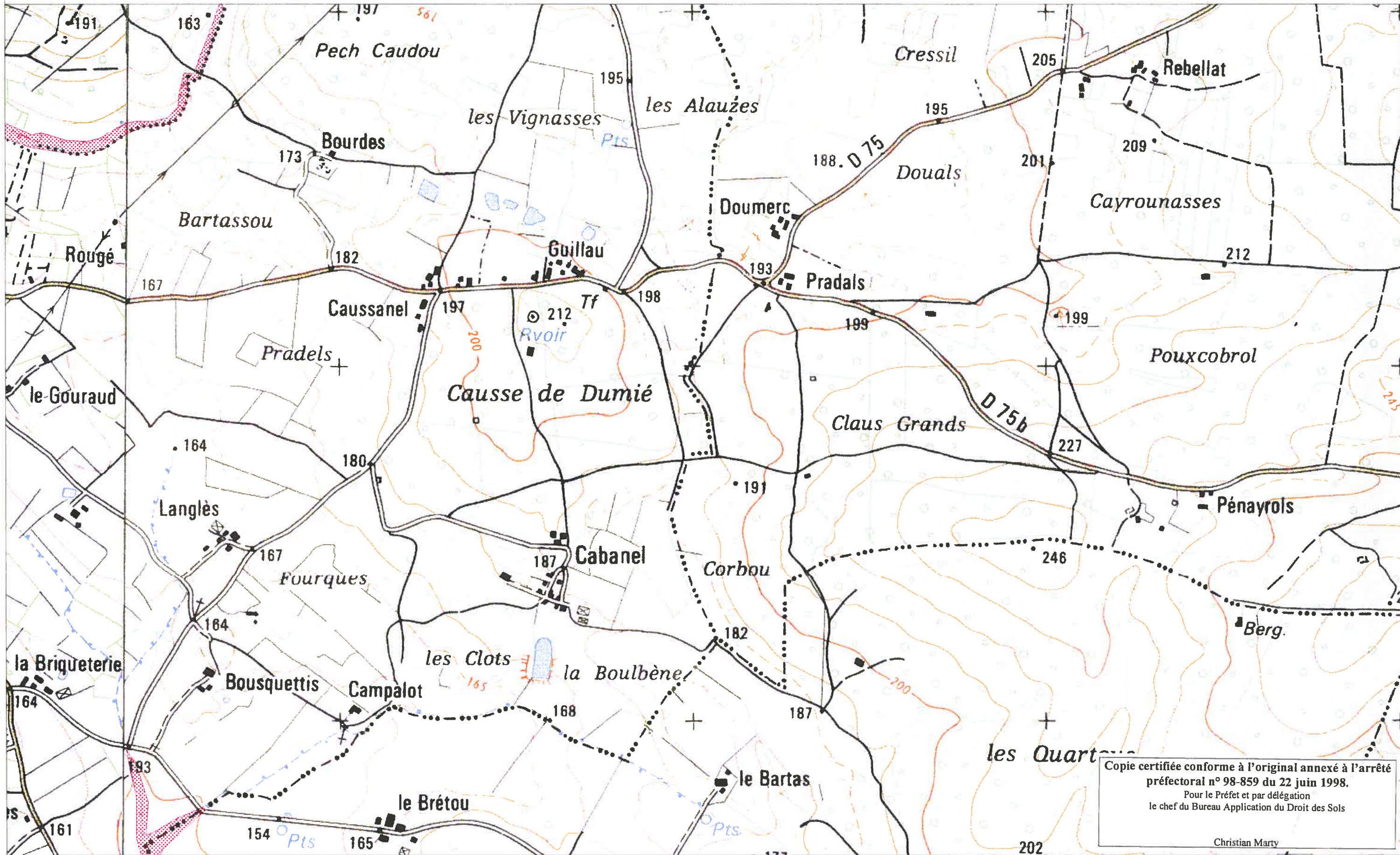
## P-P-R INONDATION BASSIN DE L'AVEYRON

CARTE DU ZONAGE  
 ZONE ROUGE



Echelle : 1/10 000

		1	2		
3	4	5	6	7	
8	9	10	11	12	
13	14	15	16	17	
		18	19	20	
			21		



CARTE IGN SCAN 25 000. ©IGN-PARIS-1996 Autorisation n°21-6001

Copie certifiée conforme à l'original annexé à l'arrêté préfectoral n° 98-859 du 22 juin 1998.  
 Pour le Préfet et par délégation  
 le chef du Bureau Application du Droit des Sols

Christian Marty

## P-P-R INONDATION BASSIN DE L'AVEYRON

**CARTE DU ZONAGE**  
 **ZONE ROUGE**



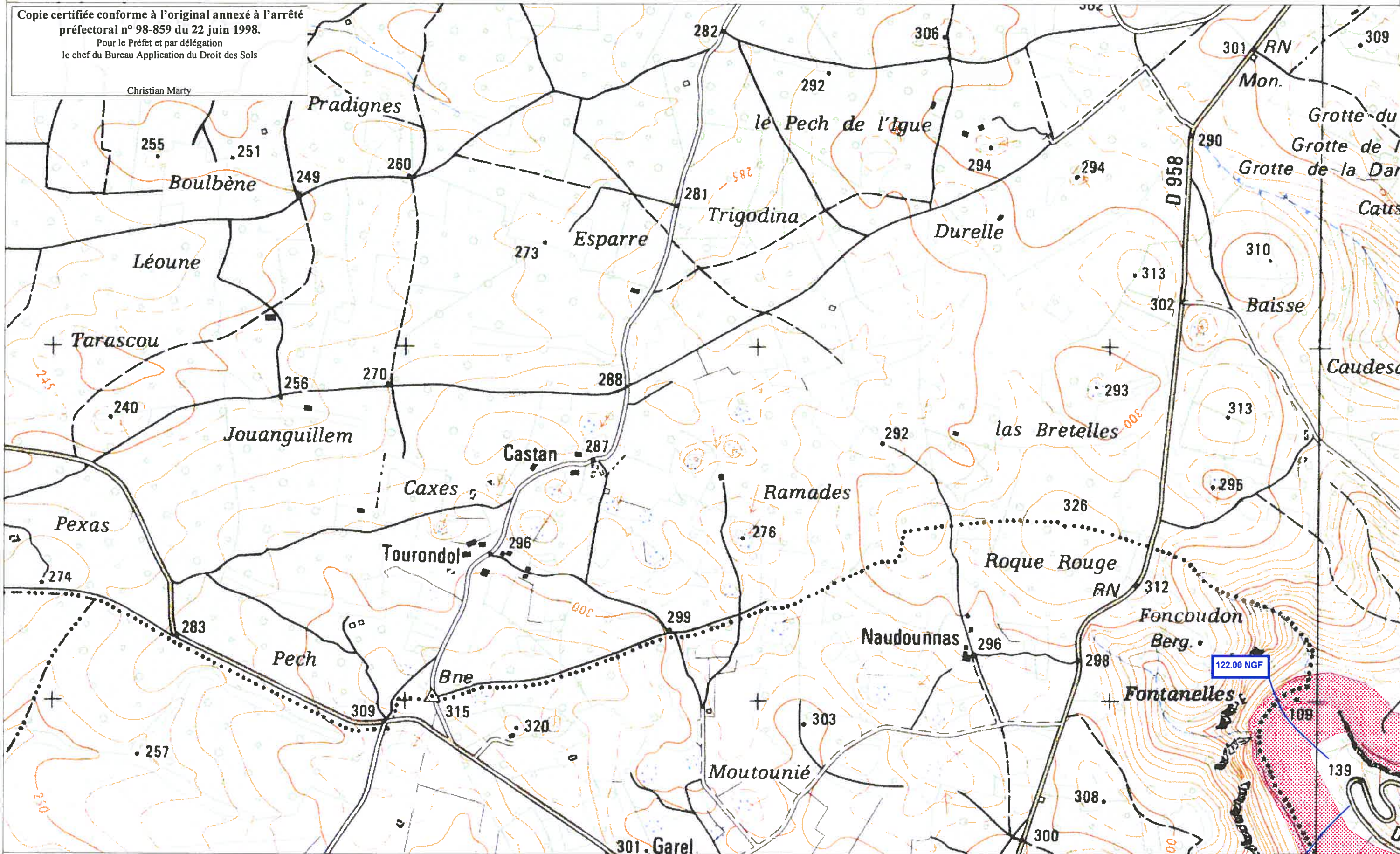
Echelle : 1/10 000

	1	2			
3	4	5	6	7	
8	9	10	11	12	
13	14	15	16	17	
		18	19	20	
				21	



Copie certifiée conforme à l'original annexé à l'arrêté préfectoral n° 98-859 du 22 juin 1998.  
 Pour le Préfet et par délégation  
 le chef du Bureau Application du Droit des Sols

Christian Marty



CARTE ICN SCAN 25 000- (c)IGN.PARIS-1996 Autorisation n°21-6001



D.D.E. 82/S.U.H.E.

## P-P-R INONDATION BASSIN DE L'AVEYRON

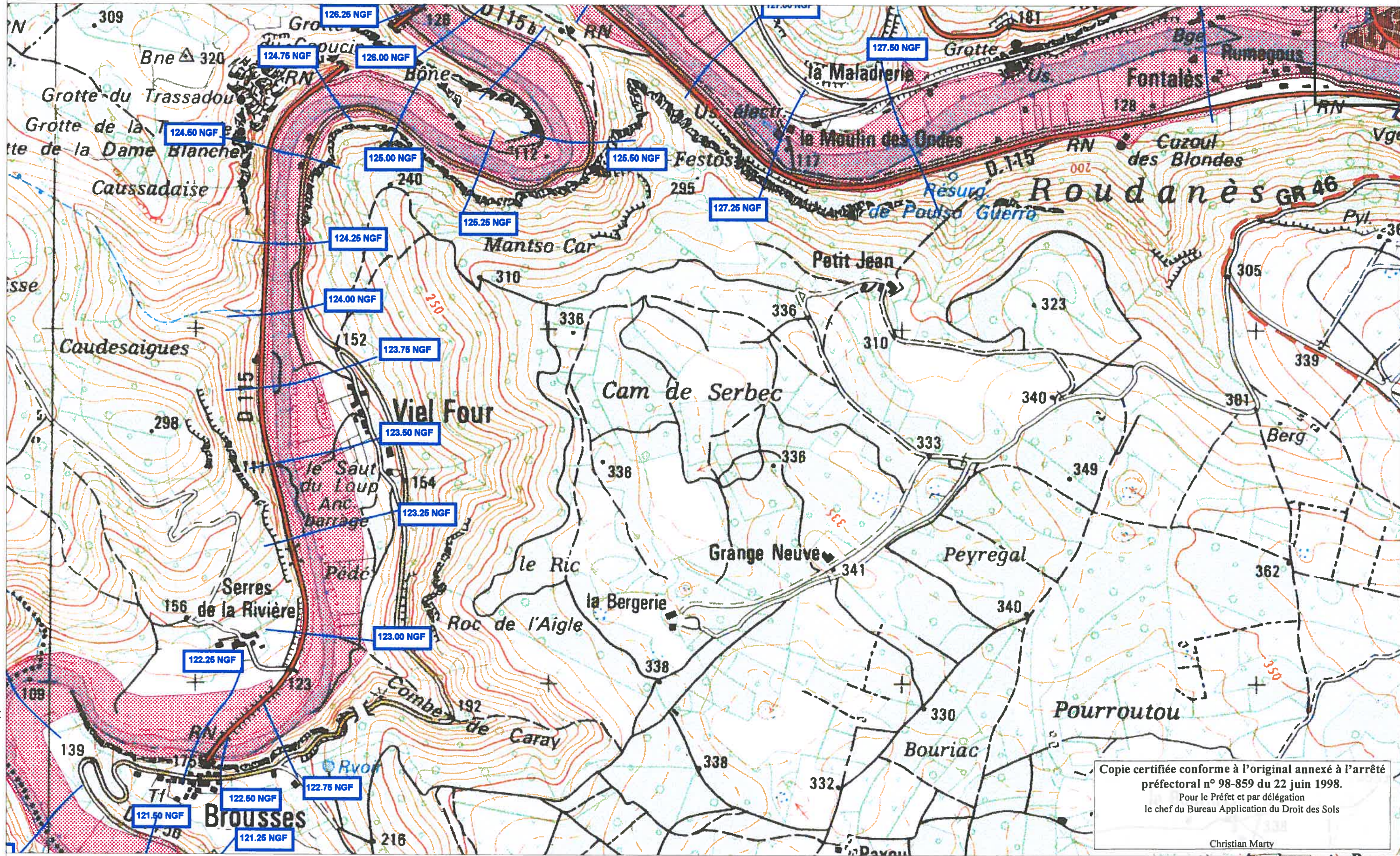
CARTE DU ZONAGE

 ZONE ROUGE  
 ISOCOTE DE LA CRUE DE 1930



Echelle : 1/10 000

	1	2			
3	4	5	6	7	
8	9	10	11	12	
13	14	15	16	17	
		18	19	20	
				21	



CARTE IGN SCAN 25 000- (c)IGN-PARIS-1996 Autorisation n°21-6001

Copie certifiée conforme à l'original annexé à l'arrêté préfectoral n° 98-859 du 22 juin 1998.  
 Pour le Préfet et par délégation  
 le chef du Bureau Application du Droit des Sols  
 Christian Marty



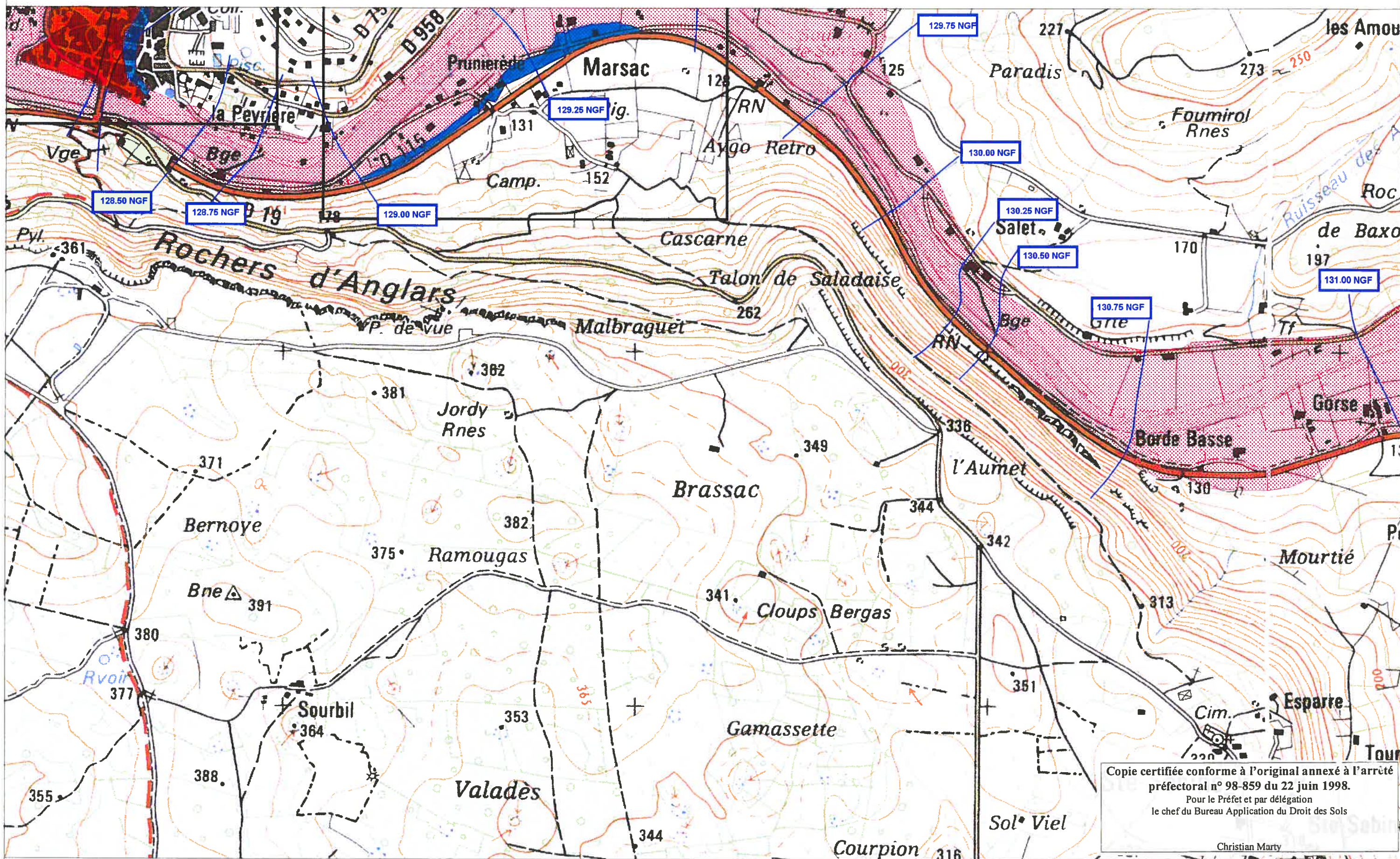
## P-P-R INONDATION BASSIN DE L'AVEYRON

**CARTE DU ZONAGE**  
 ZONE ROUGE  
 ISOCOTE DE LA CRUE DE 1930



Echelle : 1/10 000

	1	2			
3	4	5	6	7	
8	9	10	11	12	
13	14	15	16	17	
		18	19	20	
				21	



CARTE IGN SCAN 25 000- (c)IGN-PARIS-1996 Autorisation n°21-6001

Copie certifiée conforme à l'original annexé à l'arrêté préfectoral n° 98-859 du 22 juin 1998.  
Pour le Préfet et par délégation  
le chef du Bureau Application du Droit des Sols

Christian Marty



## P-P-R INONDATION BASSIN DE L'AVEYRON

**CARTE DU ZONAGE**

- ZONE ROUGE
- ZONE BLEU
- ZONE R1

ISOCOTE DE LA CRUE DE 1930

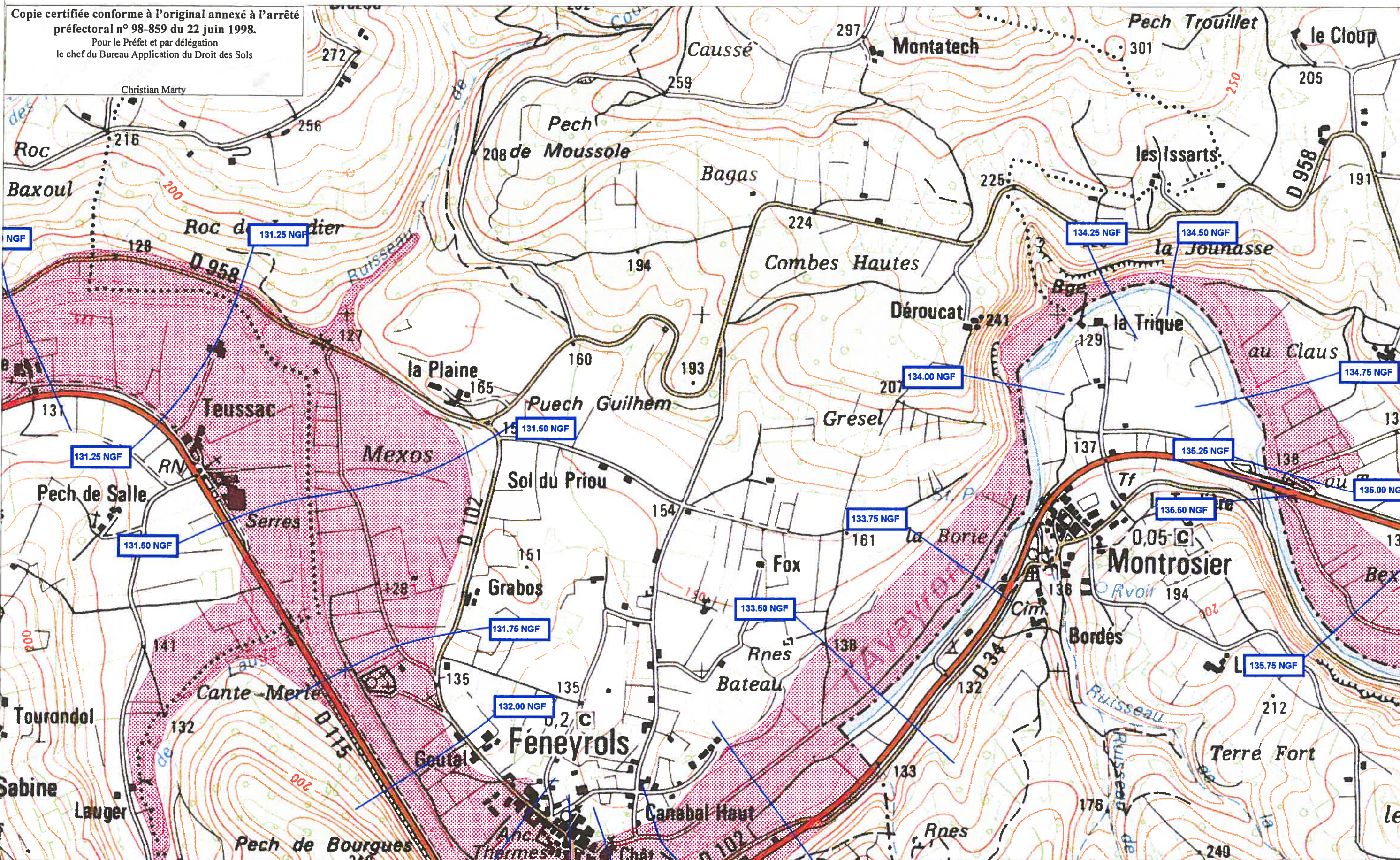


Echelle : 1/10 000

	1	2			
3	4	5	6	7	
8	9	10	11	12	
13	14	15	16	17	
		18	19	20	
				21	



Copie certifiée conforme à l'original annexé à l'arrêté préfectoral n° 98-859 du 22 juin 1998.  
 Pour le Préfet et par délégation  
 le chef du Bureau Application du Droit des Sols



CARTE ICN SCAN 25 000- (c)IGN.PARIS-1996 Autorisation n°21-6001



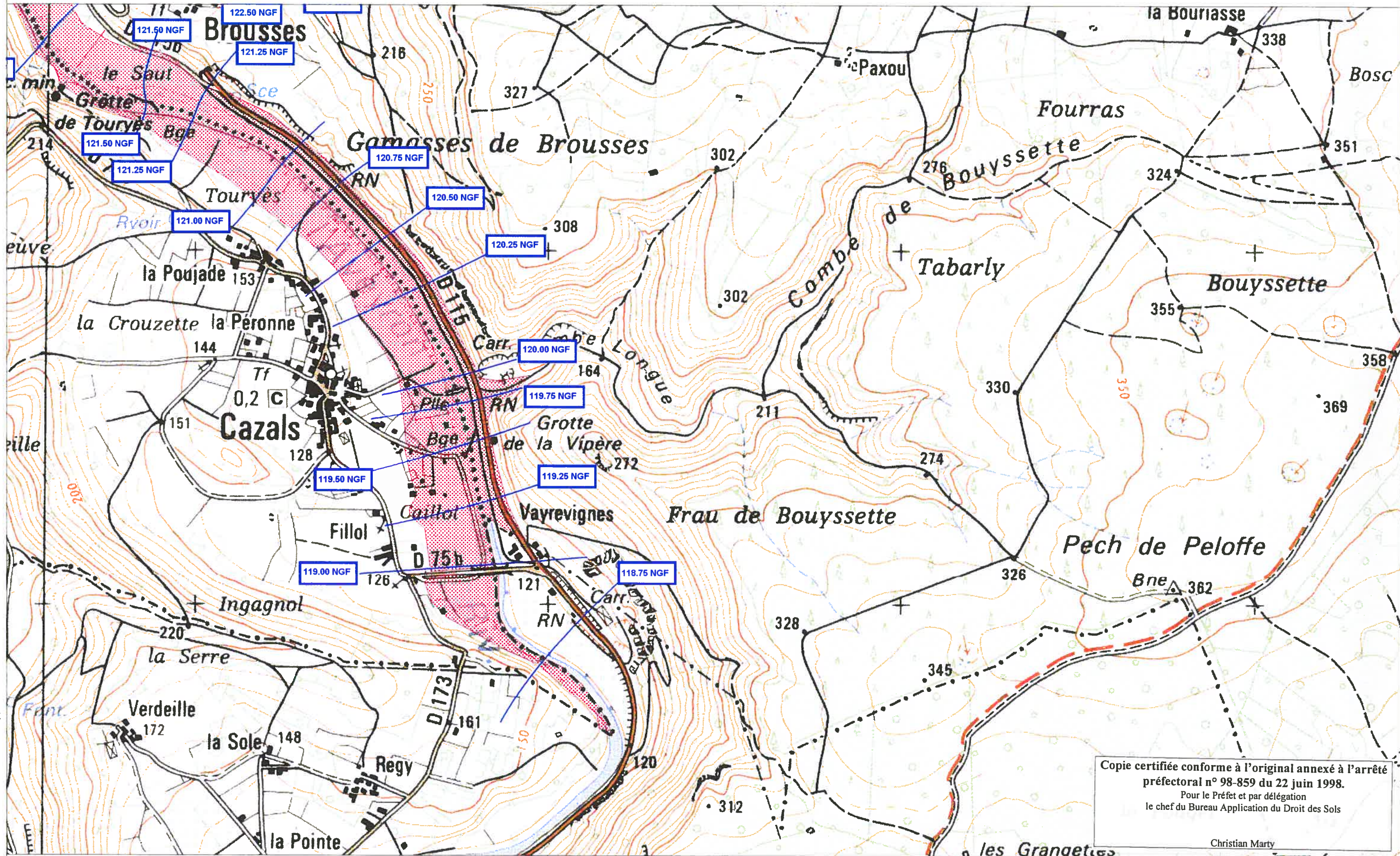
## P-P-R INONDATION BASSIN DE L'AVEYRON

**CARTE DU ZONAGE**  
 ZONE ROUGE  
 ISOCOTE DE LA CRUE DE 1930



Echelle : 1/10 000

	1	2			
3	4	5	6	7	
8	9	10	11	12	
13	14	15	16	17	
		18	19	20	
				21	



CARTE IGN SCAN 25 000- (c)IGN.PARIS-1996 Autorisation n°21-6001

Copie certifiée conforme à l'original annexé à l'arrêté préfectoral n° 98-859 du 22 juin 1998.  
 Pour le Préfet et par délégation  
 le chef du Bureau Application du Droit des Sols

Christian Marty



## P-P-R INONDATION BASSIN DE L'AVEYRON

**CARTE DU ZONAGE**  
 ZONE ROUGE  
 87.50 NGF ISOCOTE DE LA CRUE DE 1930



Echelle : 1/10 000

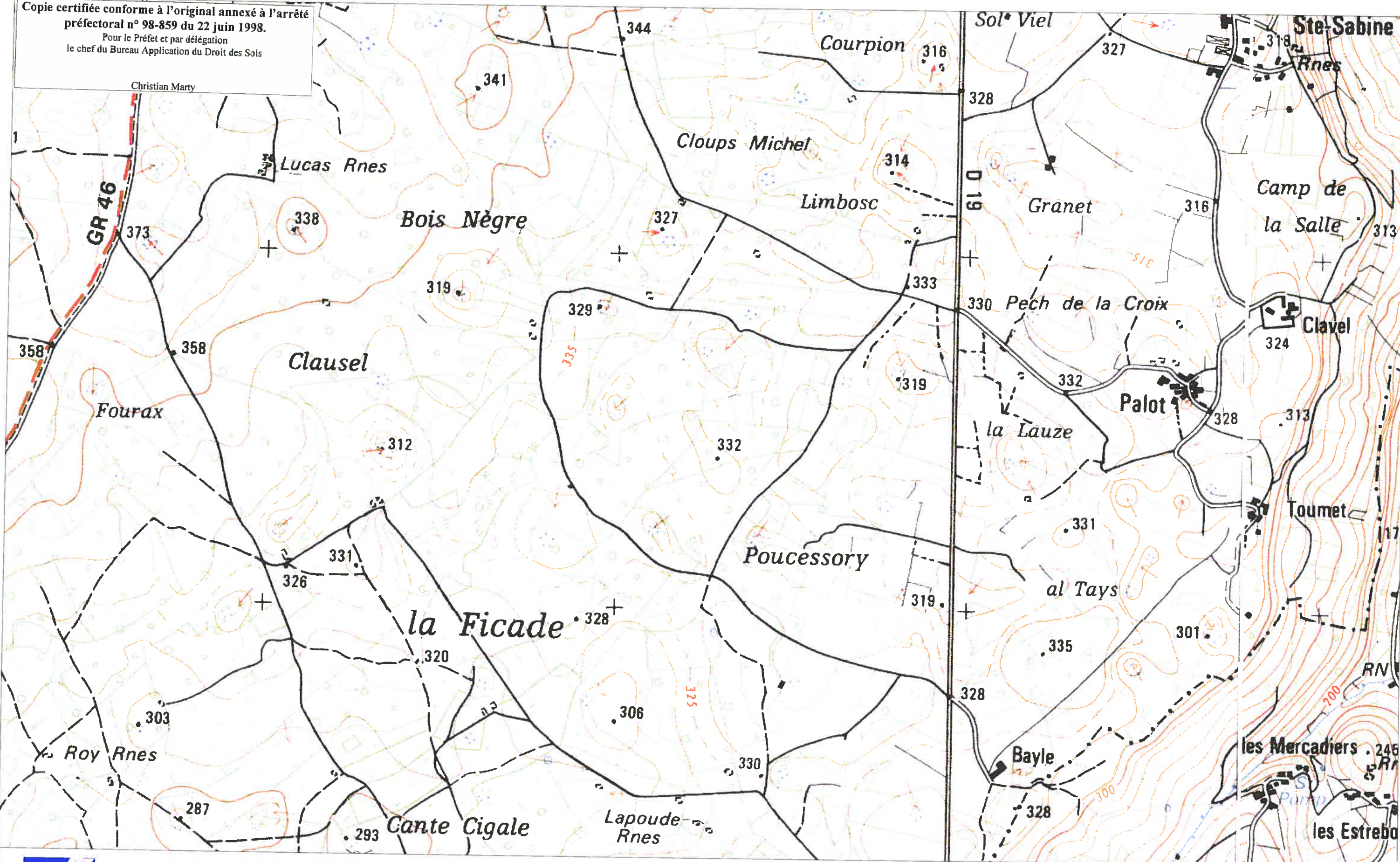
	1	2			
3	4	5	6	7	
8	9	10	11	12	
13	14	15	16	17	
		18	19	20	
				21	

# COMMUNE DE ST ANTONIN NOBLE VAL

35/19

Copie certifiée conforme à l'original annexé à l'arrêté préfectoral n° 98-859 du 22 juin 1998.  
Pour le Préfet et par délégation  
le chef du Bureau Application du Droit des Sols

Christian Marty



CARTE IGN SCAN 25 000- (c)IGN-PARIS-1996 Autorisation n°21-6001



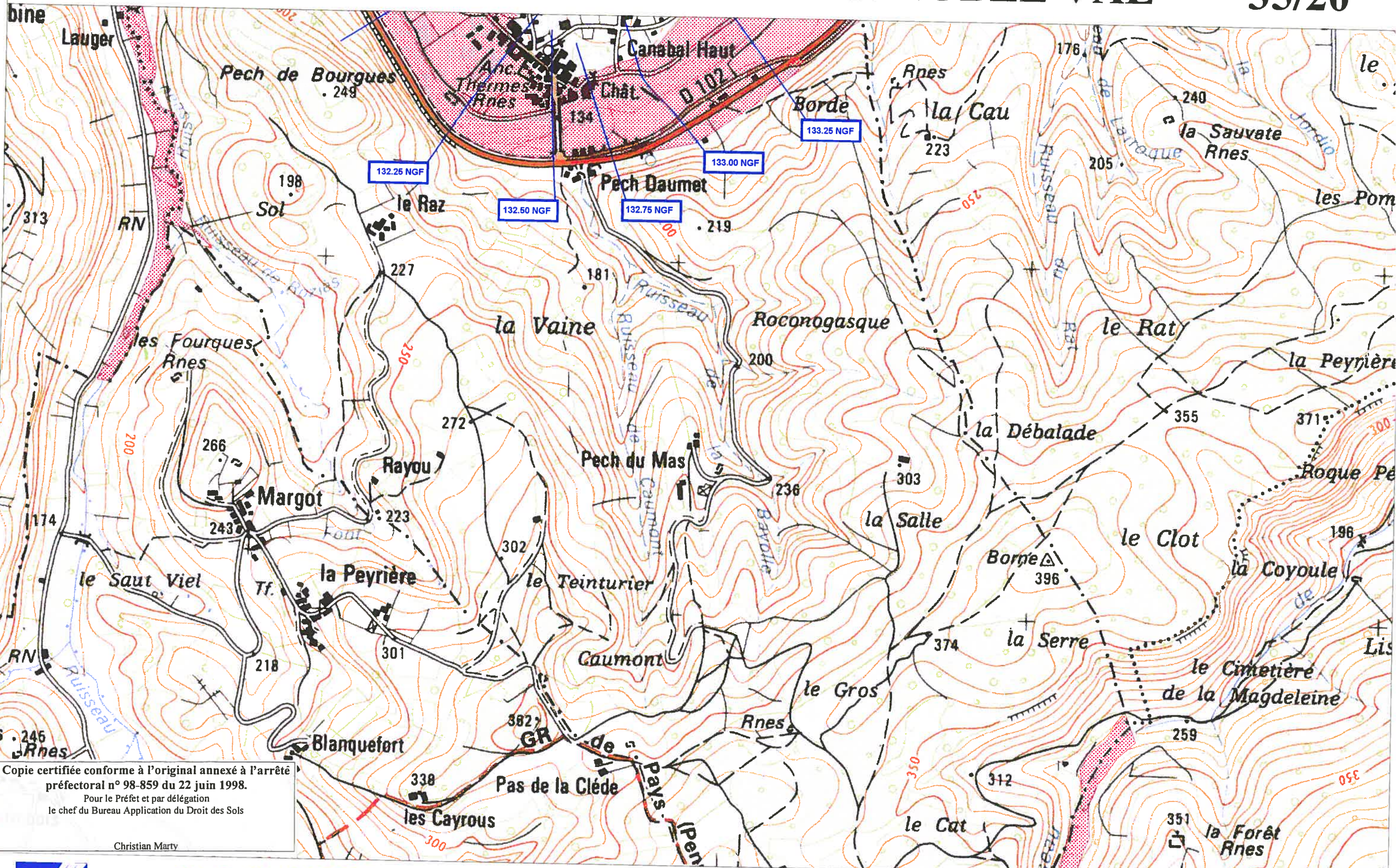
## P-P-R INONDATION BASSIN DE L'AVEYRON

CARTE DU ZONAGE  
ZONE ROUGE



Echelle : 1/10 000

	1	2			
3	4	5	6	7	
8	9	10	11	12	
13	14	15	16	17	
		18	19	20	



Copie certifiée conforme à l'original annexé à l'arrêté préfectoral n° 98-859 du 22 juin 1998.  
 Pour le Préfet et par délégation  
 le chef du Bureau Application du Droit des Sols

Christian Marty



D.D.E. 82 / S.U.H.E.

## P-P-R INONDATION BASSIN DE L'AVEYRON

CARTE DU ZONAGE  
 ZONE ROUGE  
 ISOCOTE DE LA CRUE DE 1930



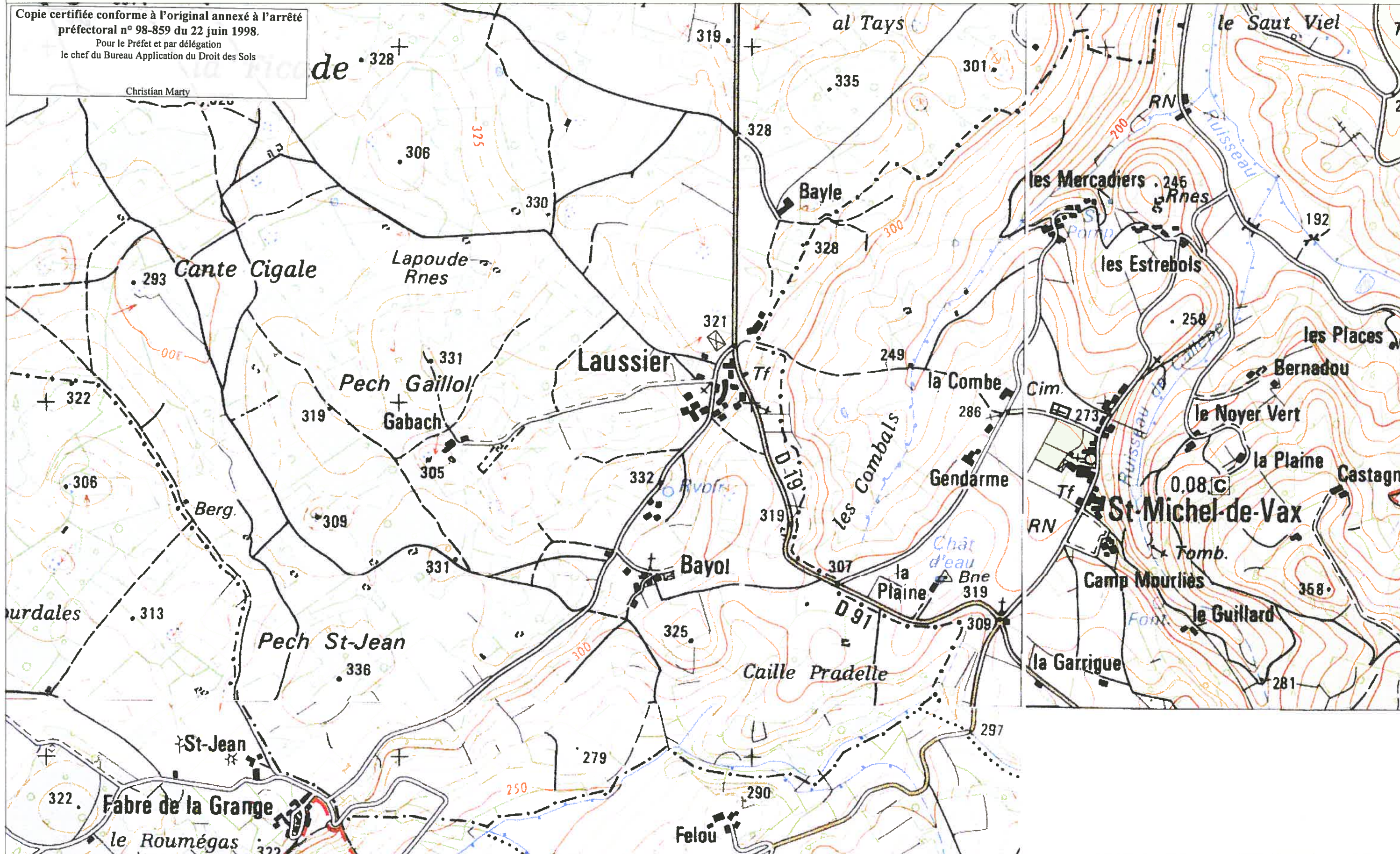
Echelle: 1/10 000

	1	2			
3	4	5	6	7	
8	9	10	11	12	
13	14	15	16	17	
	18	19	20		

CARTE IGN SCAN 25 000. (c)IGN-PARIS-1996. Autorisation n°21-6001

Copie certifiée conforme à l'original annexé à l'arrêté préfectoral n° 98-859 du 22 juin 1998.  
 Pour le Préfet et par délégation  
 le chef du Bureau Application du Droit des Sols

Christian Marty



CARTE IGN SCAN 25 000- ©IGN-PARIS-1996 Autorisation n°21-6001



D.D.E. 82 / S.U.H.E.

## P-P-R INONDATION BASSIN DE L'AVEYRON

CARTE DU ZONAGE

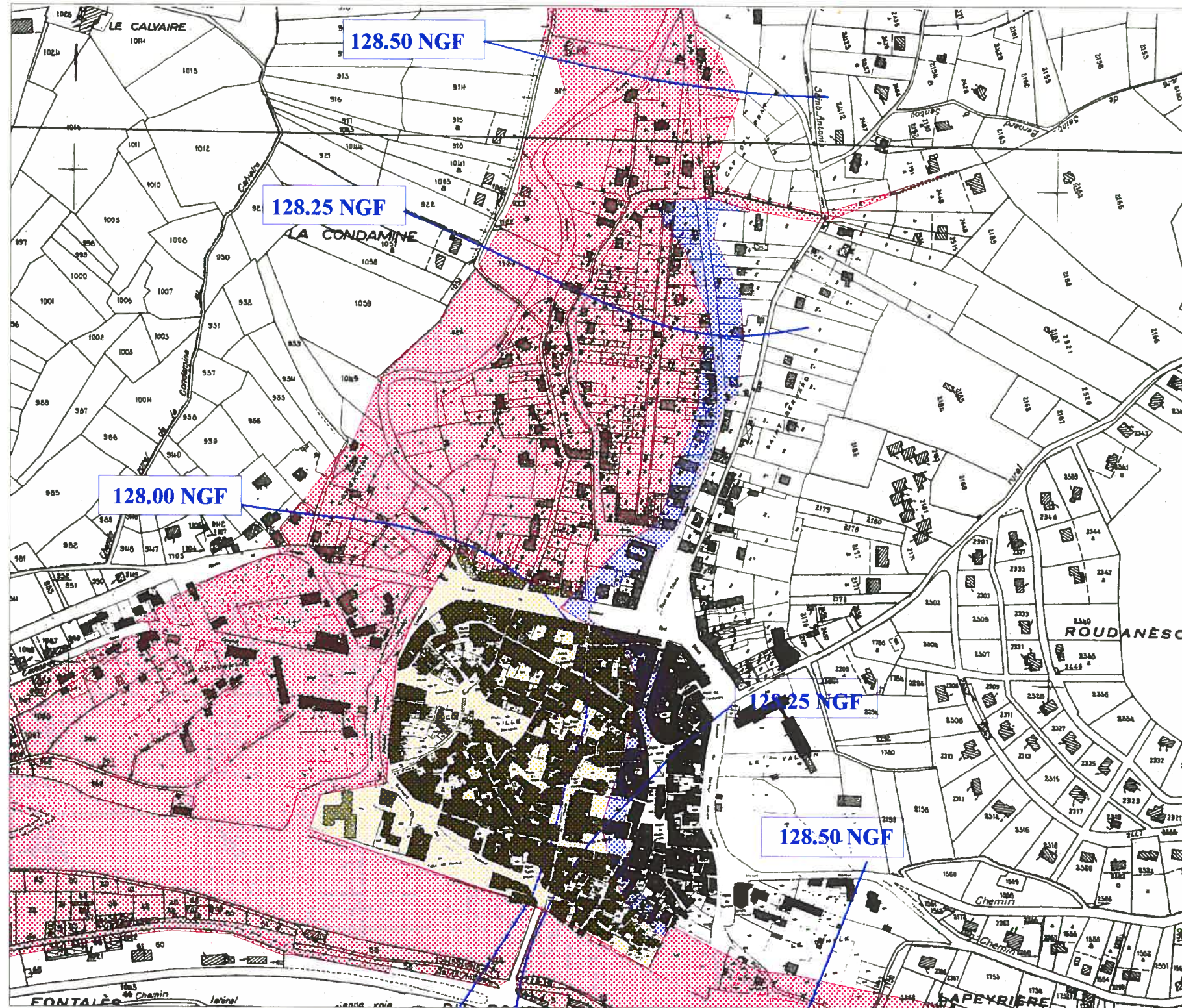


ZONE ROUGE



Echelle : 1/10 000

	1	2		
3	4	5	6	7
8	9	10	11	12
13	14	15	16	17
		18	19	20
				21



Copie certifiée conforme à l'original annexé à l'arrêté préfectoral n° 98-859 du 22 juin 1998.  
 Pour le Préfet et par délégation  
 le chef du Bureau Application du Droit des Soils  
 Christian Marty

ZONE URBAINE

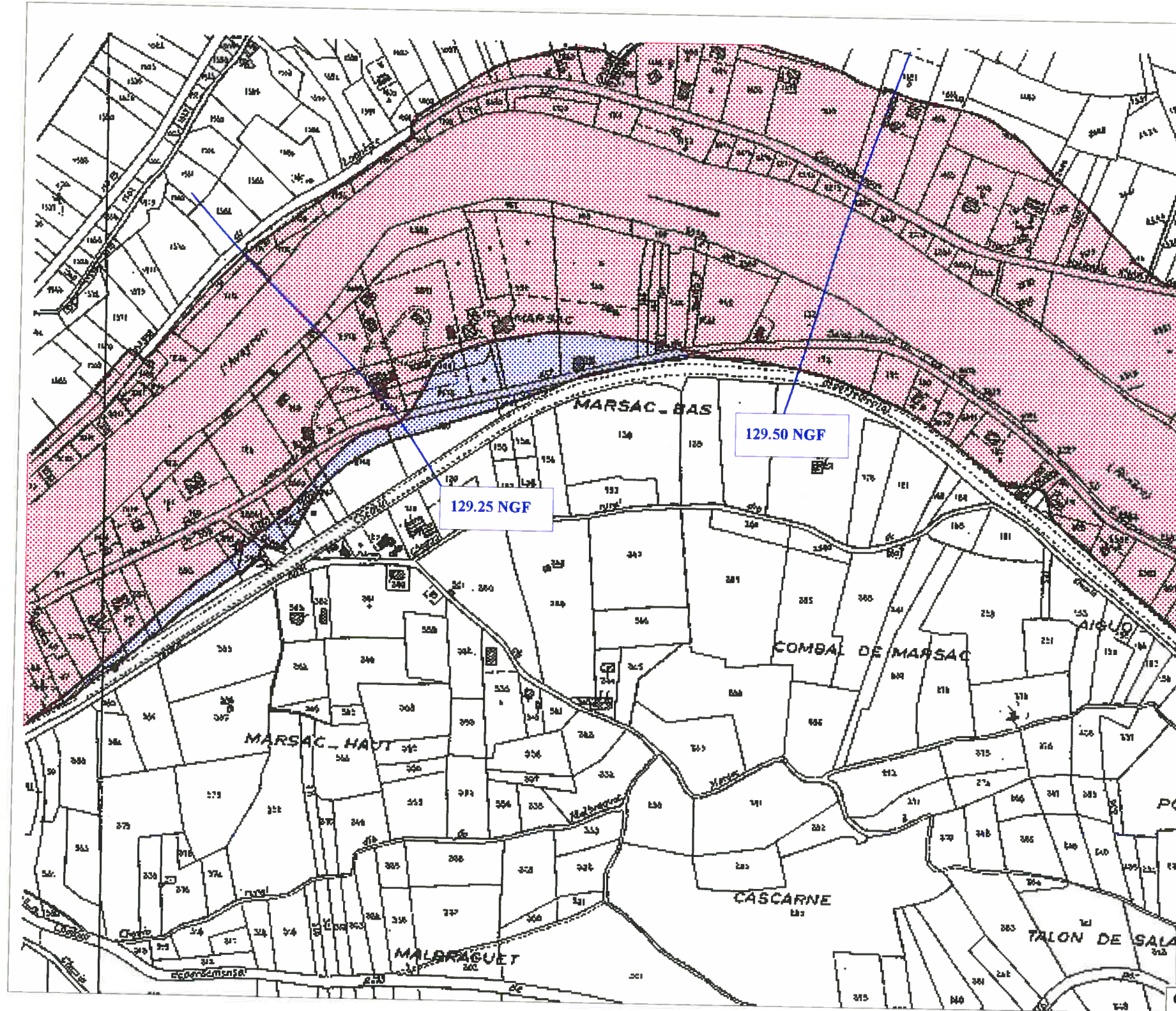


## P-P-R INONDATION BASSIN DE L'AVEYRON

- ZONE ROUGE
  - ZONE BLEU
  - ZONE R1
- ISOCOTE DE LA CRUE DE 1930



Echelle : 1/5 000



Copie certifiée conforme à l'original annexé à l'arrêté préfectoral n° 98-859 du 22 juin 1998.  
Pour le Préfet et par délégation  
le chef du Bureau Application du Droit des Sols

Christian Marty

ZONE URBAINE

 ZONE ROUGE  
 ZONE BLEU  
87.50 NGF ISOCOTE DE LA CRUE DE 1930



Echelle : 1/5 000



## P-P-R INONDATION BASSIN DE L'AVEYRON