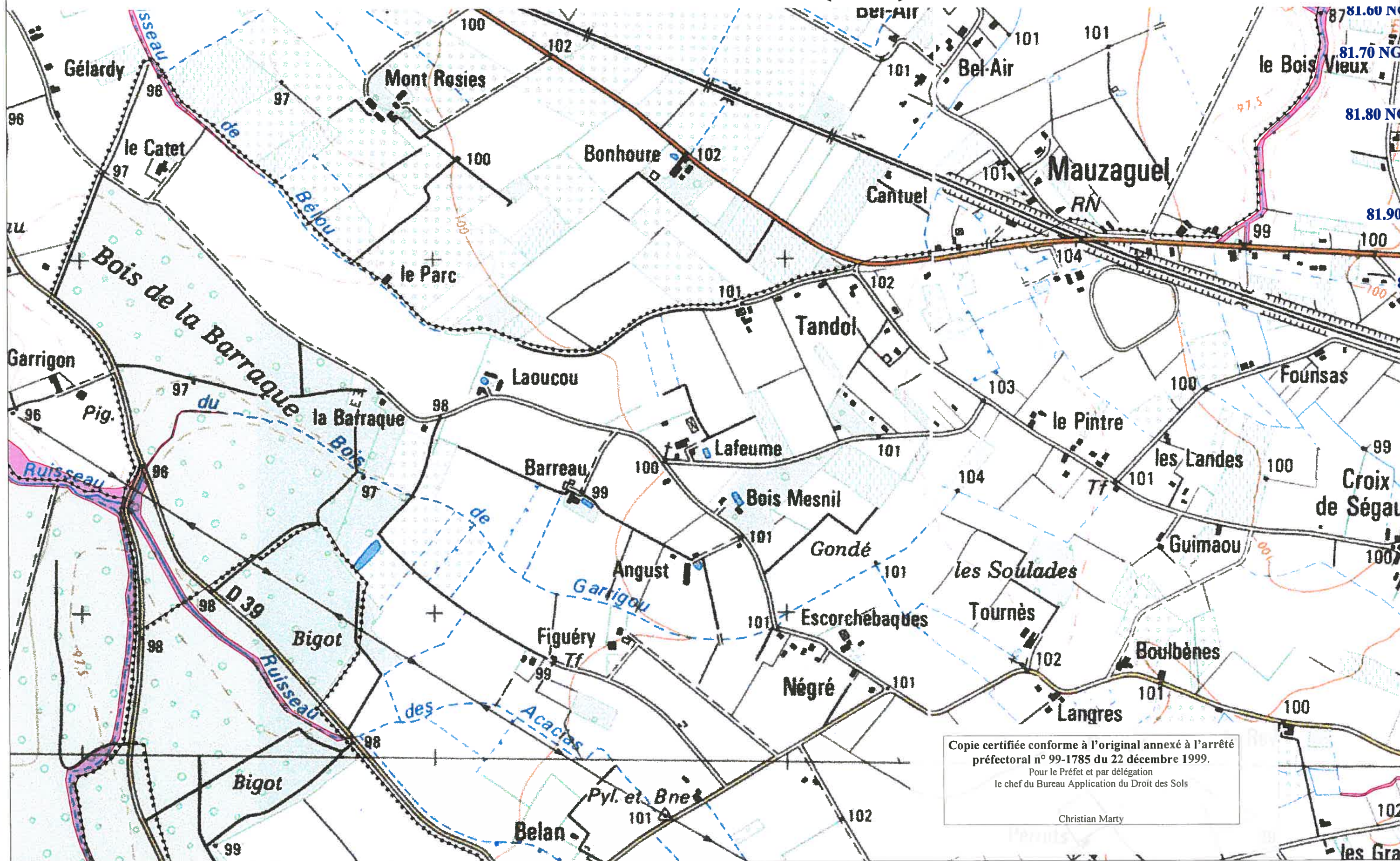


MONTBETON (1/5)

25-1



CARTE IGN SCAN 25 000-(C)IGN-PARIS-1996 Autorisation n°21-6001

Copie certifiée conforme à l'original annexé à l'arrêté préfectoral n° 99-1785 du 22 décembre 1999.
Pour le Préfet et par délégation
le chef du Bureau Application du Droit des Sols
Christian Marty



**P-P-R INONDATION
BASSIN DU TARN**

DDE 82/S.U.H.E

CARTE DU ZONAGE

 ZONE ROUGE

99 NGF

ISOCOTE DE LA CRUE
HISTORIQUE

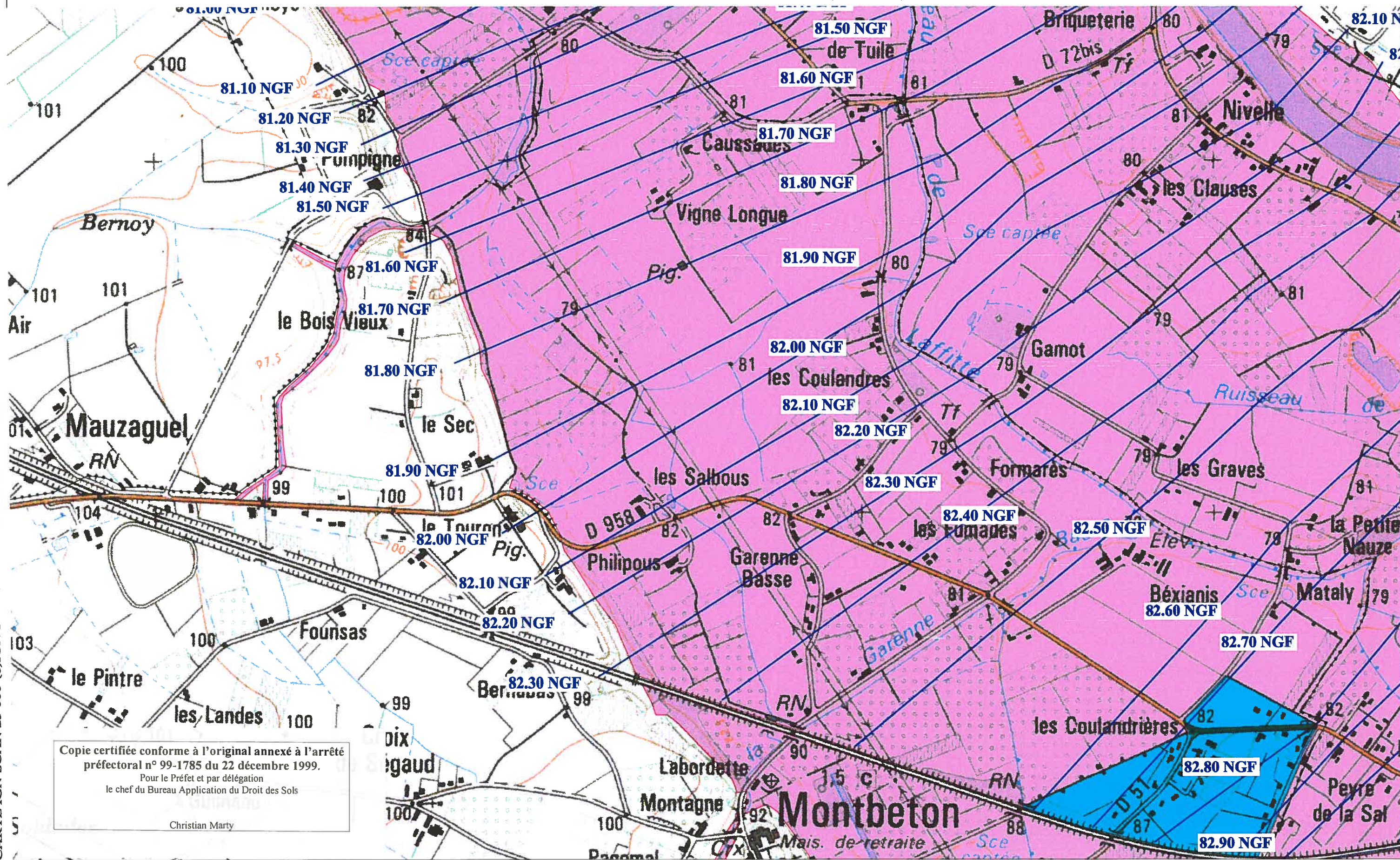
1	2
3	4
	5



ECHELLE 1/10 000

MONTBETON (2/5)

25-2



CARTE IGN SCAN 25 000-(c)IGN-PARIS-1996 Autorisation n°21-6001

Copie certifiée conforme à l'original annexé à l'arrêté préfectoral n° 99-1785 du 22 décembre 1999.
 Pour le Préfet et par délégation
 le chef du Bureau Application du Droit des Sols
 Christian Marty

P-P-R INONDATION
BASSIN DU TARN
 DDE 82/S.U.H.E

ZONE ROUGE
 ZONE BLEU

CARTE DU ZONAGE

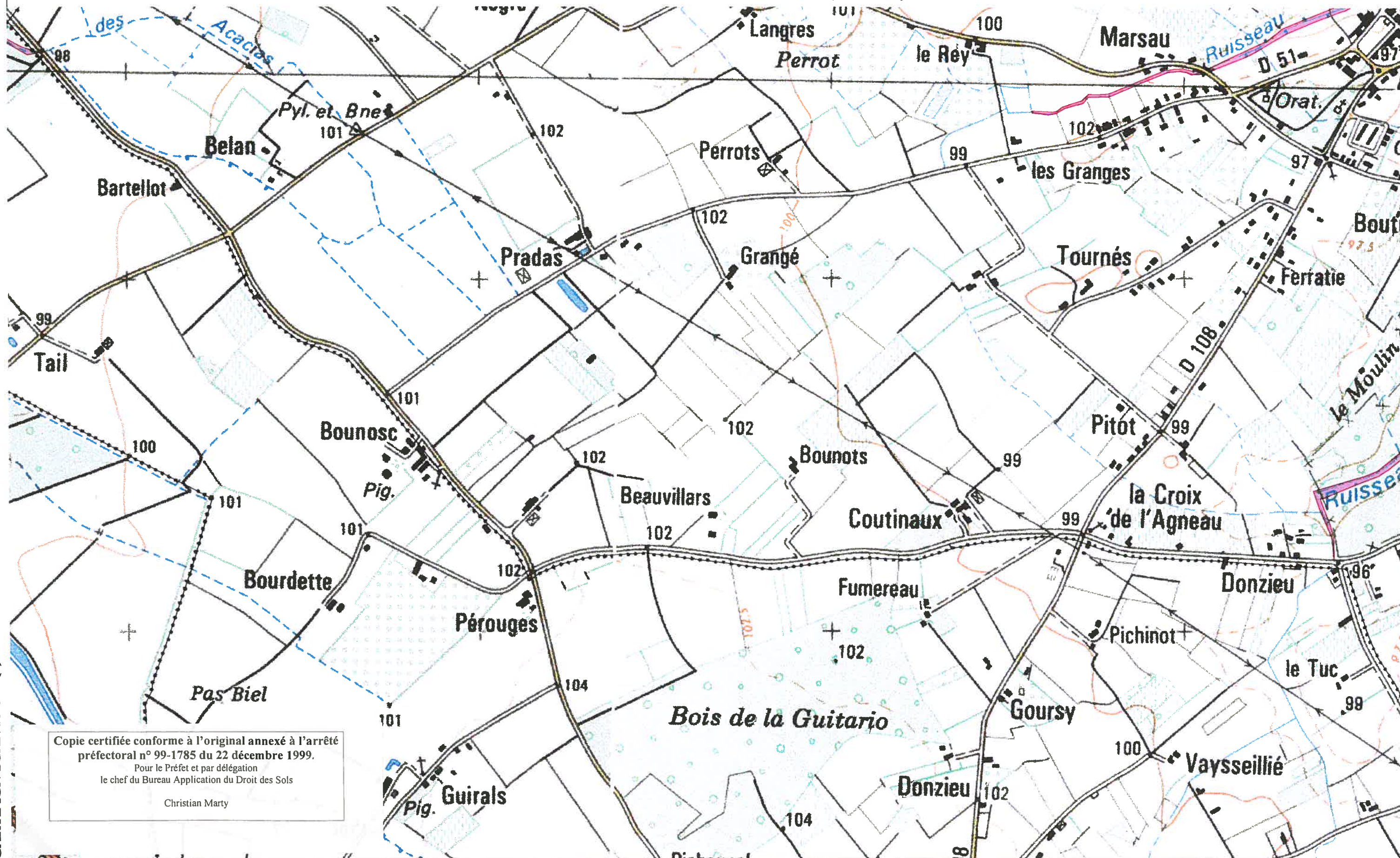
99 NGF ISOCOTE DE LA CRUE HISTORIQUE

1	2
3	4
	5


 ECHELLE 1/10 000

MONTBETON (3/5)

25-3



CARTE IGN SCAN 25 000-(c)IGN-PARIS-1996 Autorisation n°21-6001

Copie certifiée conforme à l'original annexé à l'arrêté préfectoral n° 99-1785 du 22 décembre 1999.
Pour le Préfet et par délégation
le chef du Bureau Application du Droit des Sols
Christian Marty



**P-P-R INONDATION
BASSIN DU TARN**

DDE 82/S.U.H.E

CARTE DU ZONAGE

 ZONE ROUGE

99 NGF

ISOCOTE DE LA CRUE
HISTORIQUE

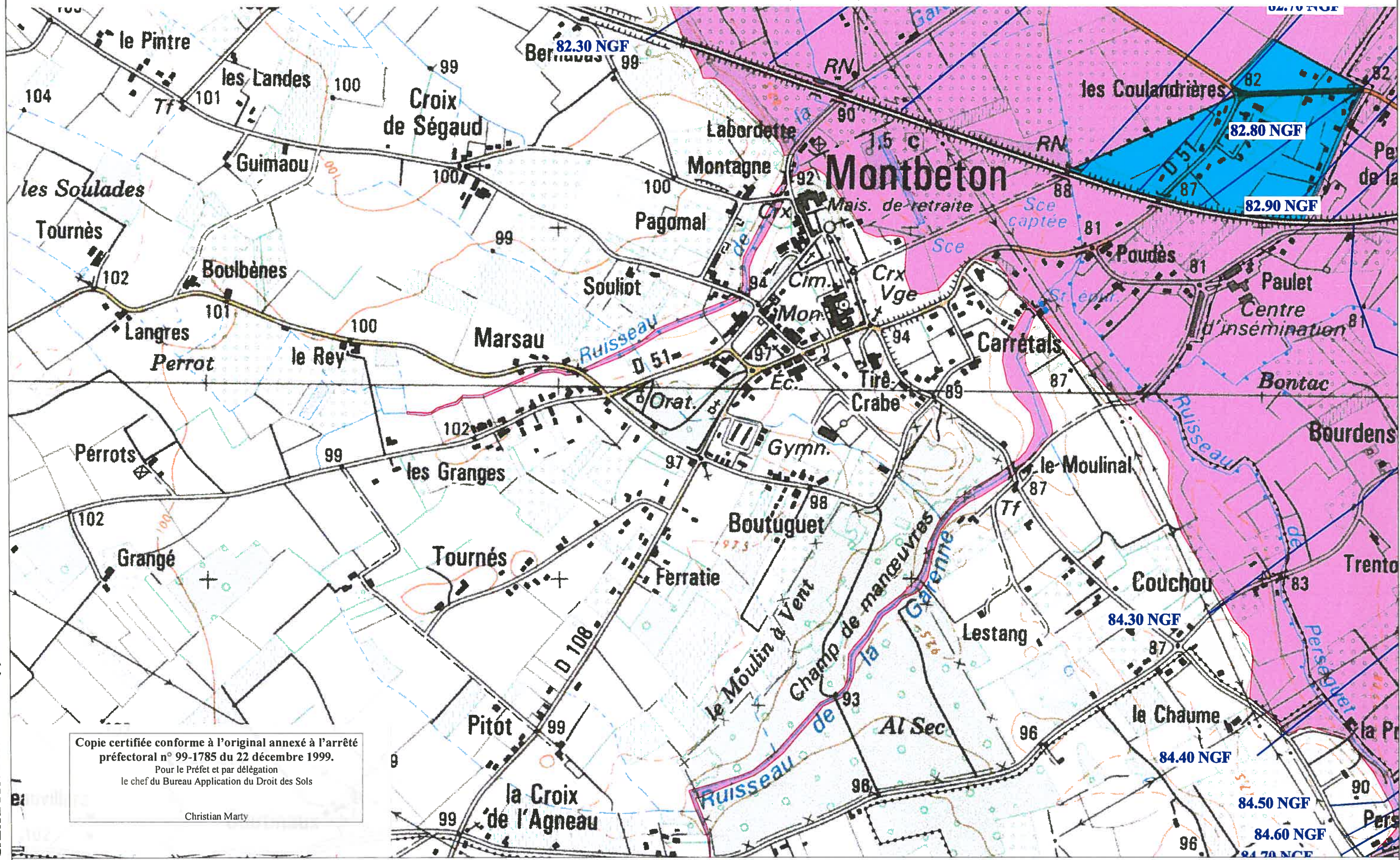
1	2
3	4
	5



ECHELLE 1/10 000

MONTBETON (4/5)

25-4



CARTE IGN SCAN 25 000-(c)IGN-PARIS-1996 Autorisation n°21-6001

Copie certifiée conforme à l'original annexé à l'arrêté préfectoral n° 99-1785 du 22 décembre 1999.
 Pour le Préfet et par délégation
 le chef du Bureau Application du Droit des Sols
 Christian Marty

CARTE DU ZONAGE

P-P-R INONDATION BASSIN DU TARN
 DDE 82/S.U.H.E.

- ZONE ROUGE
- ZONE BLEU

99 NGF ISOCOTE DE LA CRUE HISTORIQUE

1	2
3	4
	5


 ECHELLE 1/10 000

Copie certifiée conforme à l'original annexé à l'arrêté préfectoral n° 99-1785 du 22 décembre 1999.
Pour le Préfet et par délégation
le chef du Bureau Application du Droit des Sols

Christian Marty

MONTBETON

82.40 NGF

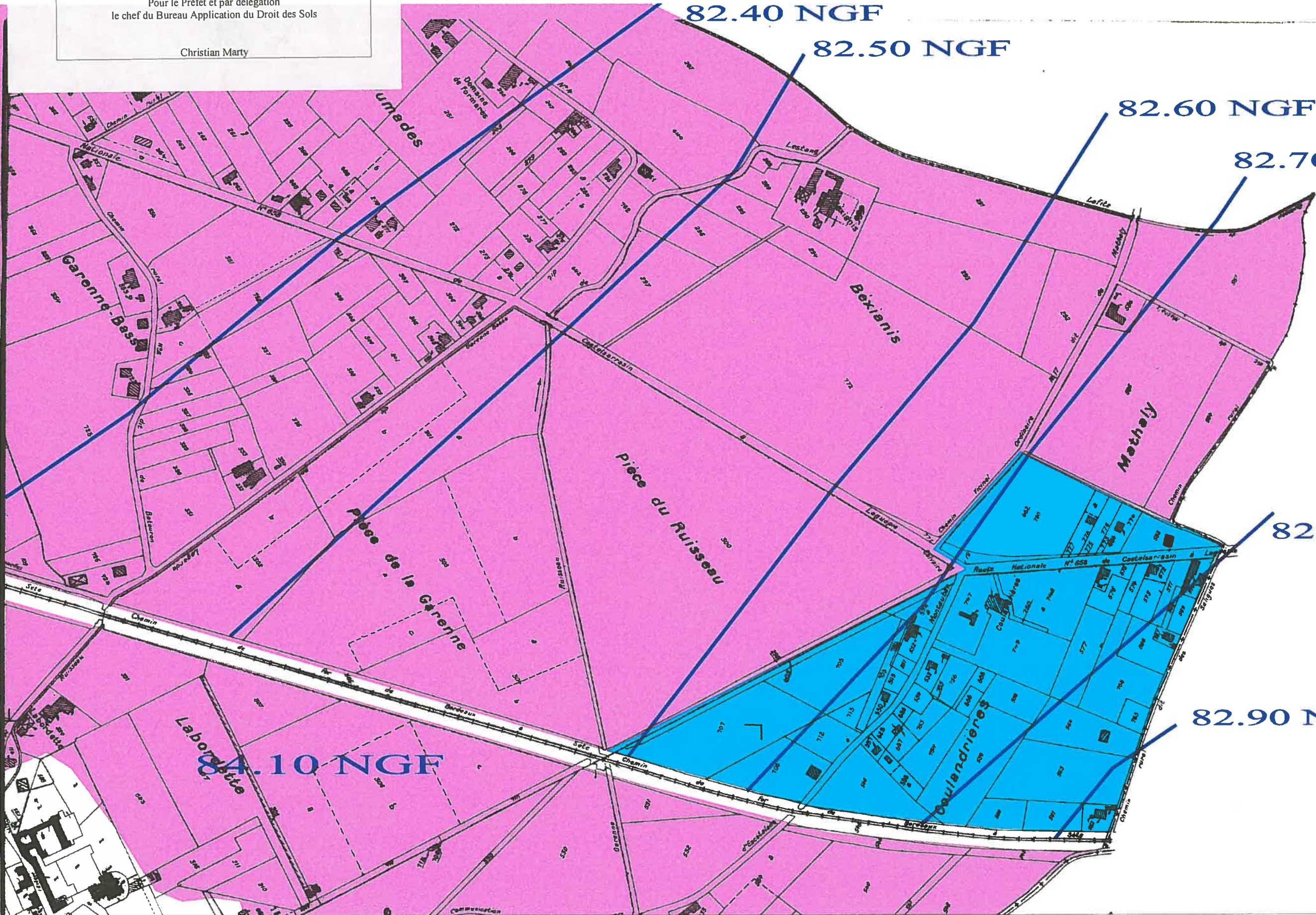
82.50 NGF

82.60 NGF

82.70 NGF

82.80 NGF

82.90 NGF



CARTE IGN SCAN 25 000-(C)IGN-PARIS-1996 Autorisation n°21-6001



**P-P-R INONDATION
BASSIN DU TARN**

DDE 82/S.U.H.E

-  ZONE ROUGE
-  ZONE BLEU

CARTE DU ZONAGE

99 NGF

ISOCOTE DE LA CRUE
HISTORIQUE



ECHELLE 1/5 000