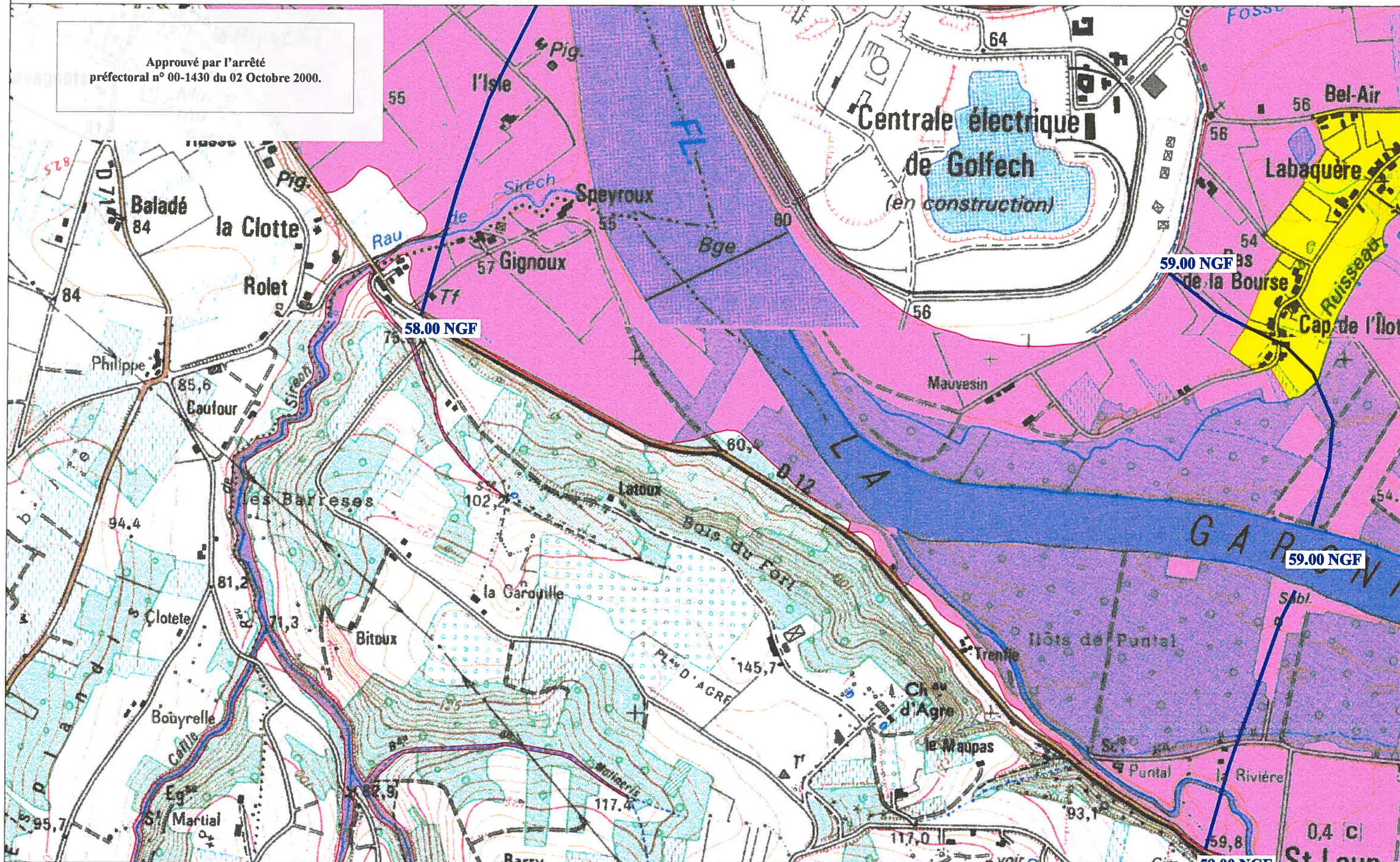


# ST LOUP (1/4)

50-1

Approuvé par l'arrêté préfectoral n° 00-1430 du 02 Octobre 2000.



CARTE IGN SCAN 25 000-(c)IGN-PARIS-1996 Autorisation n°21-6001

## CARTE DU ZONAGE



**P-P-R INONDATION  
BASSIN DE LA  
GARONNE AVAL**

 ZONE ROUGE

 99 NGF

ISOCOTE DE LA CRUE HISTORIQUE

1	2
3	4



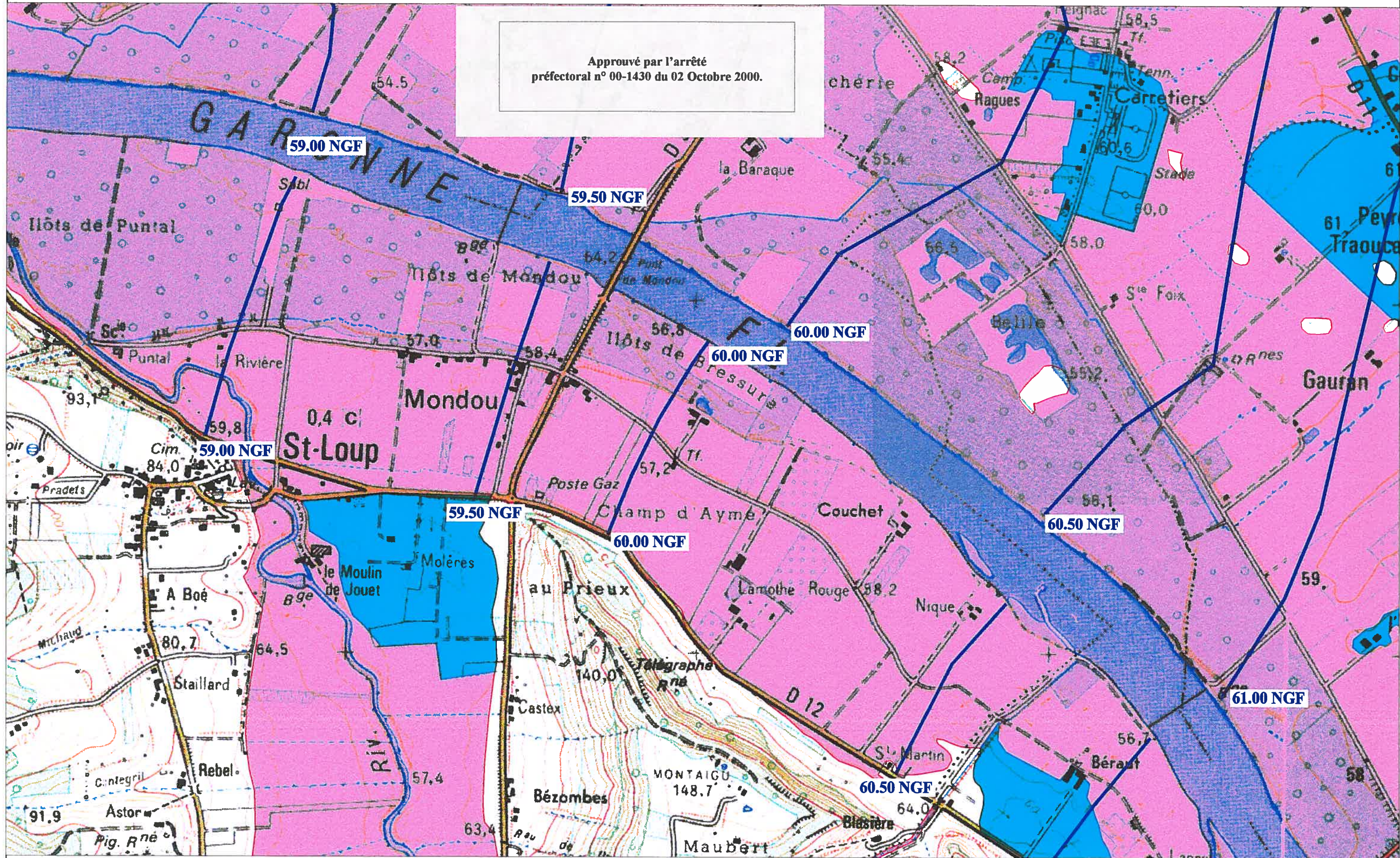
ECHELLE 1/10 000



# ST LOUP (2/4)

# 50-2

Approuvé par l'arrêté préfectoral n° 00-1430 du 02 Octobre 2000.



CARTE IGN SCAN 25 000-(c)IGN-PARIS-1996 Autorisation n°21-6001



**P-P-R INONDATION  
BASSIN DE LA  
GARONNE AVAL**

 ZONE ROUGE  
 ZONE BLEU

**CARTE DU ZONAGE**

 99 NGF ISOCOTE DE LA CRUE HISTORIQUE

1	2
3	4

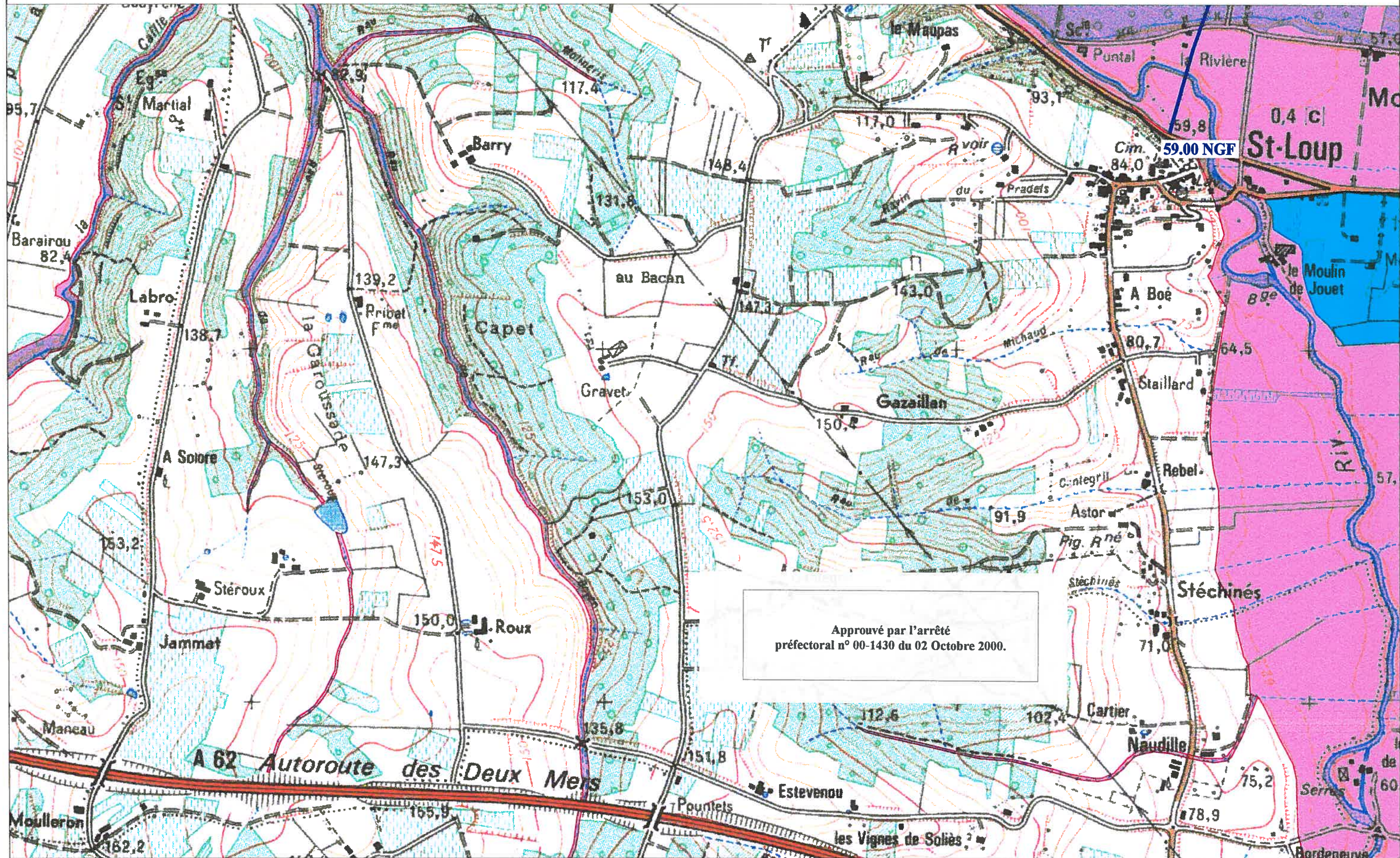


ECHELLE 1/10 000



# ST LOUP (3/4)

# 50-3



CARTE IGN SCAN 25 000-(c)IGN-PARIS-1996 Autorisation n°21-6001



**P-P-R INONDATION  
BASSIN DE LA  
GARONNE AVAL**

 ZONE ROUGE  
 ZONE BLEU

## CARTE DU ZONAGE

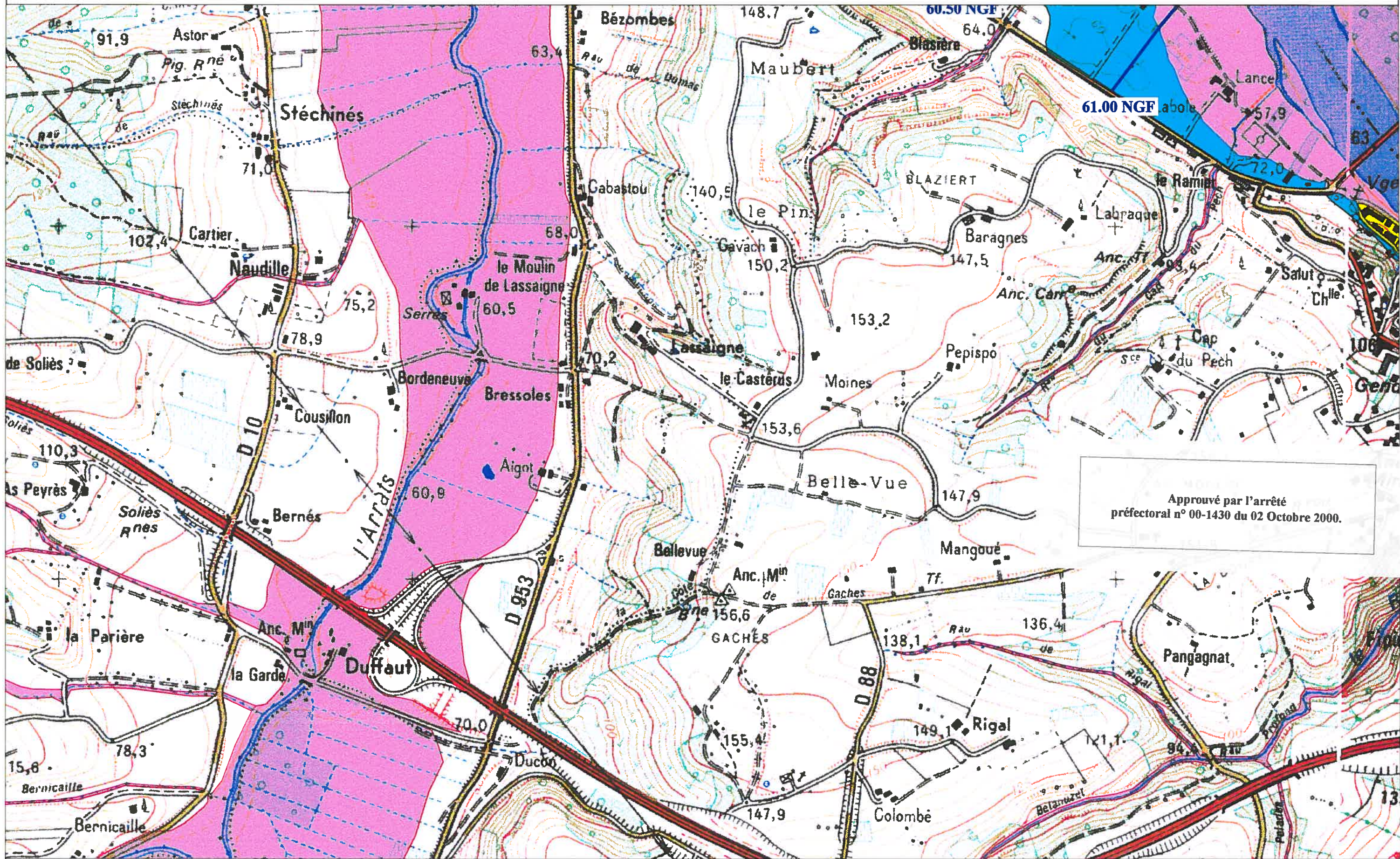
 ISOCOTE DE LA CRUE  
HISTORIQUE

1	2
3	4



ECHELLE 1/10 000





CARTE IGN SCAN 25 000-(c)IGN-PARIS-1996 Autorisation n°21-6001



**P-P-R INONDATION  
BASSIN DE LA  
GARONNE AVAL**

 **ZONE ROUGE**

 **99 NGF**

**ISOCOTE DE LA CRUE  
HISTORIQUE**

1	2
3	4



ECHELLE 1/10 000