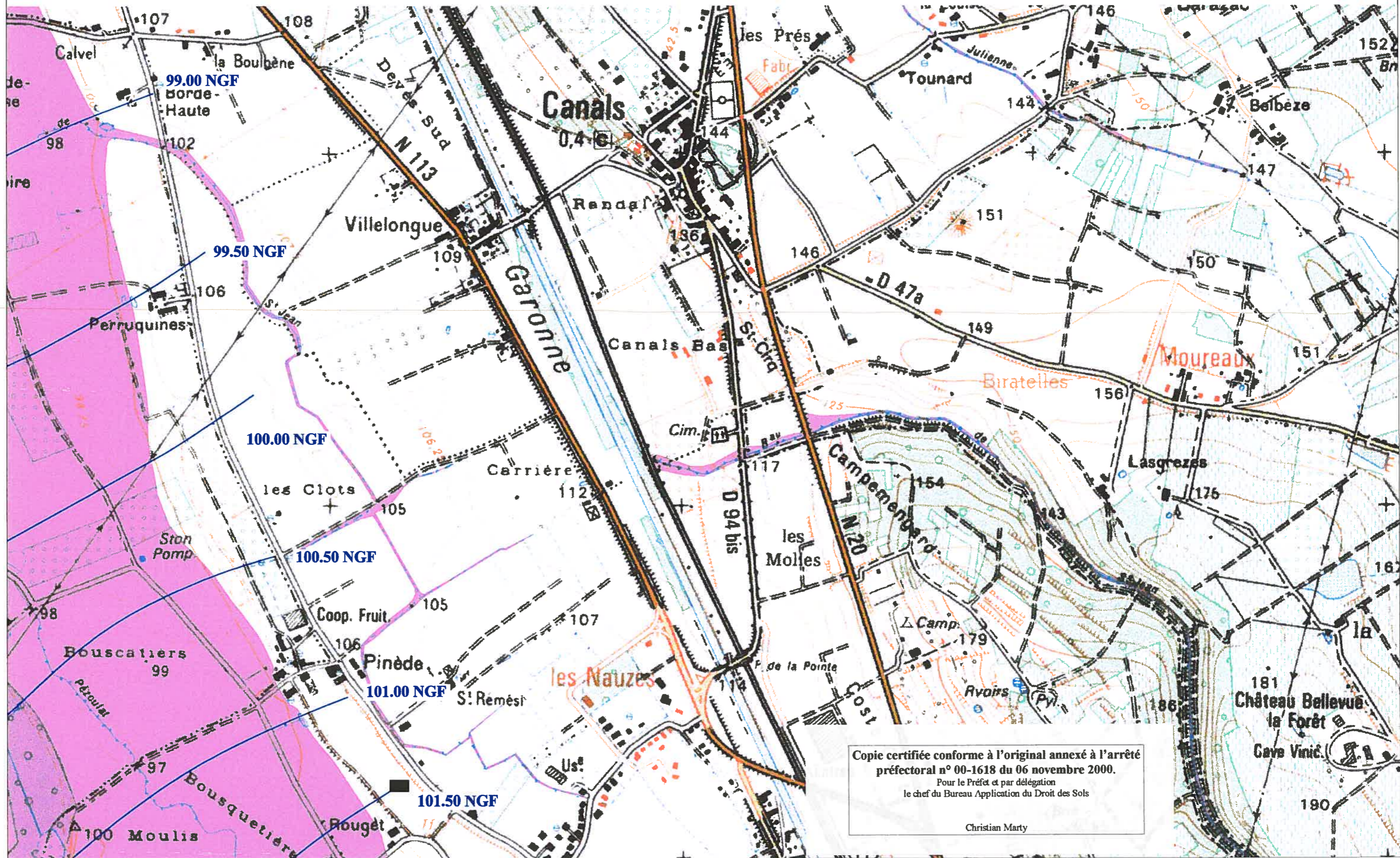


GRISOLLES (1/4)

31-1



CARTE IGN SCAN 25 000-(C)IGN-PARIS-1996 Autorisation n°21-6001

Copie certifiée conforme à l'original annexé à l'arrêté préfectoral n° 00-1618 du 06 novembre 2000.
Pour le Préfet et par délégation
le chef du Bureau Application du Droit des Sols
Christian Marty



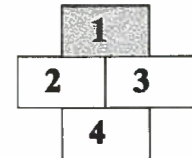
**P-P-R INONDATION
BASSIN DE LA
GARONNE AMONT**

CARTE DU ZONAGE

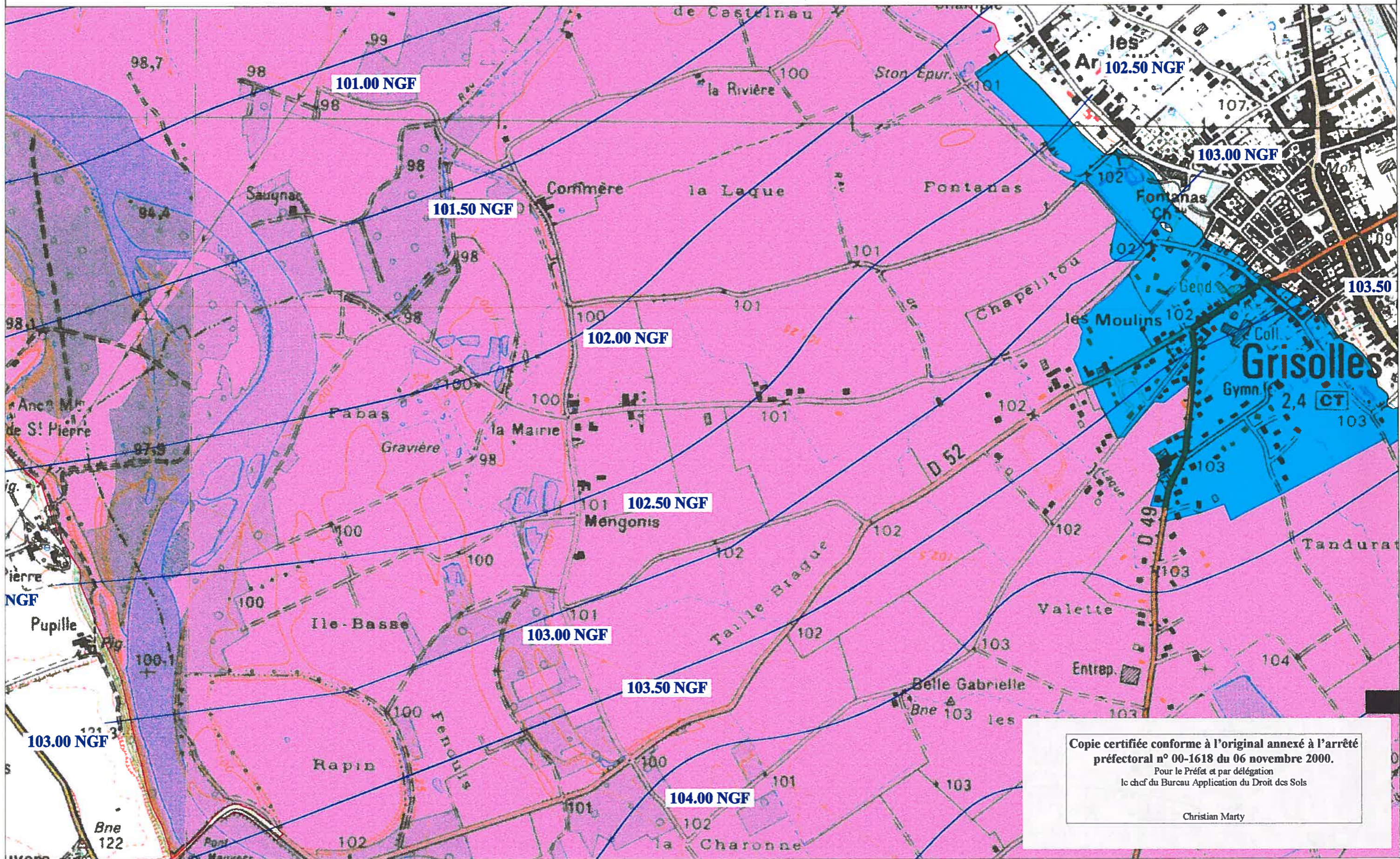
 ZONE ROUGE

 99 NGF

ISOCOTE DE LA CRUE
HISTORIQUE



ECHELLE 1/10 000



CARTE IGN SCAN 25 000-(C)IGN-PARIS-1996 Autorisation n°21-6001

Copie certifiée conforme à l'original annexé à l'arrêté préfectoral n° 00-1618 du 06 novembre 2000.
Pour le Préfet et par délégation
le chef du Bureau Application du Droit des Sols

Christian Marty



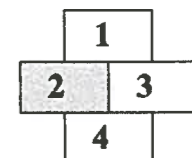
**P-P-R INONDATION
BASSIN DE LA
GARONNE AMONT**

 ZONE ROUGE
 ZONE BLEU

CARTE DU ZONAGE

99 NGF

**ISOCOTE DE LA CRUE
HISTORIQUE**

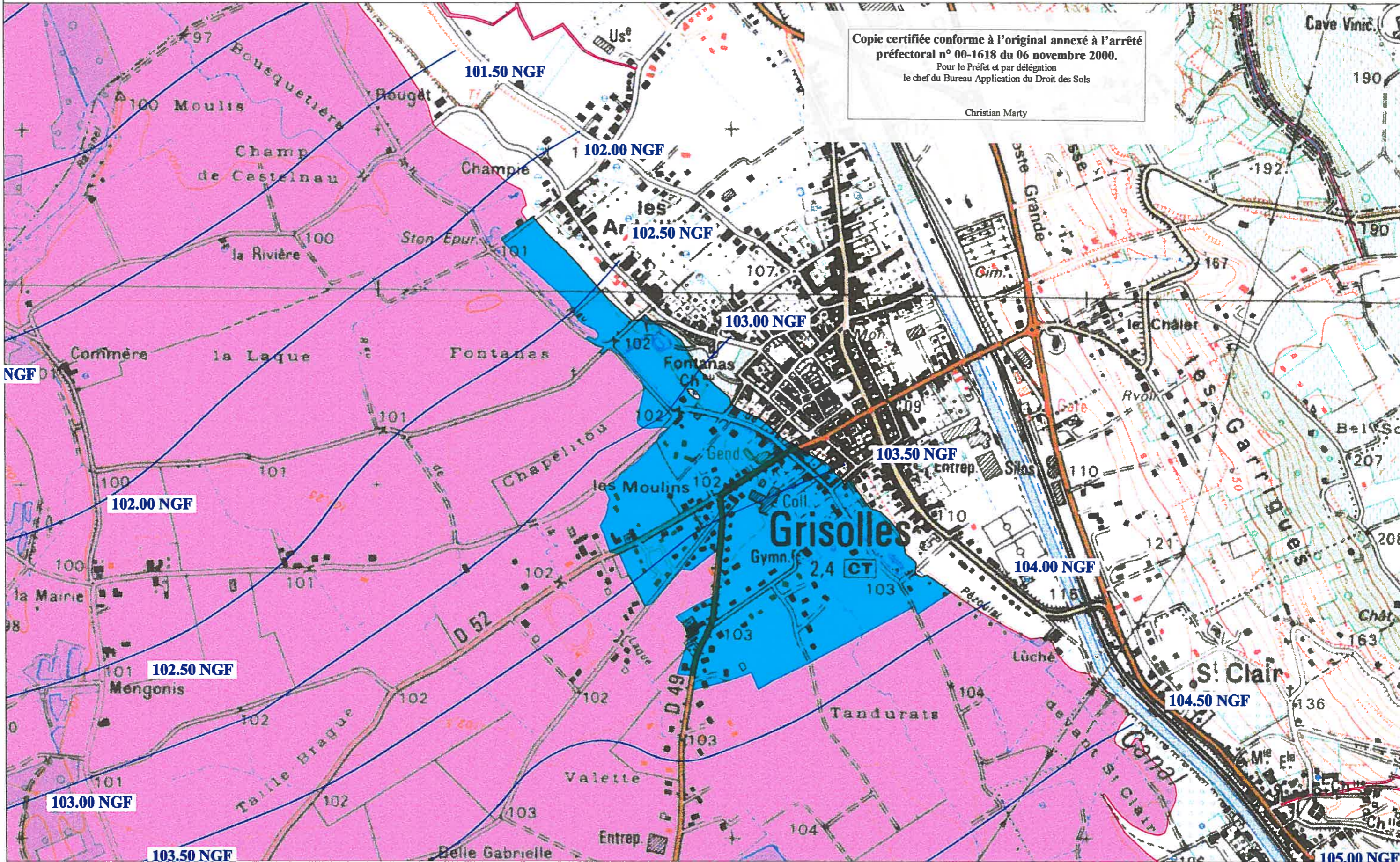


ECHELLE 1/10 000

GRISOLLES (3/4)

31-3

Copie certifiée conforme à l'original annexé à l'arrêté préfectoral n° 00-1618 du 06 novembre 2000.
 Pour le Préfet et par délégation
 le chef du Bureau Application du Droit des Sols
 Christian Marty



CARTE IGN SCAN 25 000-©IGN-PARIS-1996 Autorisation n°21-6001

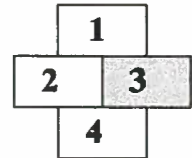


**P-P-R INONDATION
 BASSIN DE LA
 GARONNE MONT**

- ZONE ROUGE
- ZONE BLEU

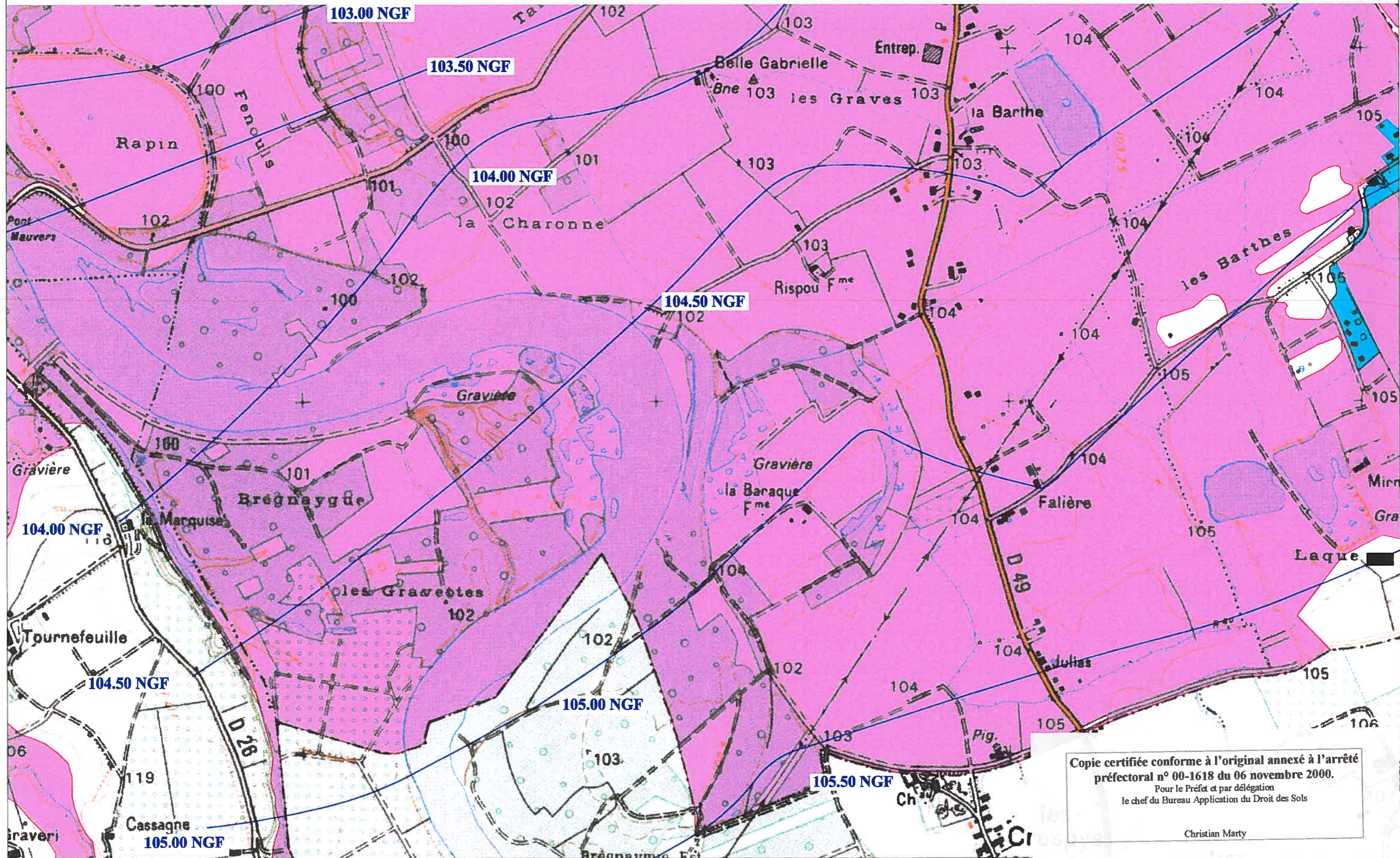
CARTE DU ZONAGE

99 NGF ISOCOTE DE LA CRUE HISTORIQUE



GRISOLLES (4/4)

31-4



CARTE IGN SCAN 25 000-(c)IGN-PARIS-1996 Autorisation n°21-6001

Copie certifiée conforme à l'original annexé à l'arrêté préfectoral n° 00-1618 du 06 novembre 2000.
Pour le Préfet et par délégation
le chef du Bureau Application du Droit des Sols
Christian Marty

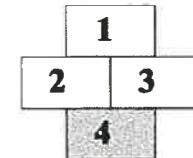


**P-P-R INONDATION
BASSIN DE LA
GARONNE AMONT**

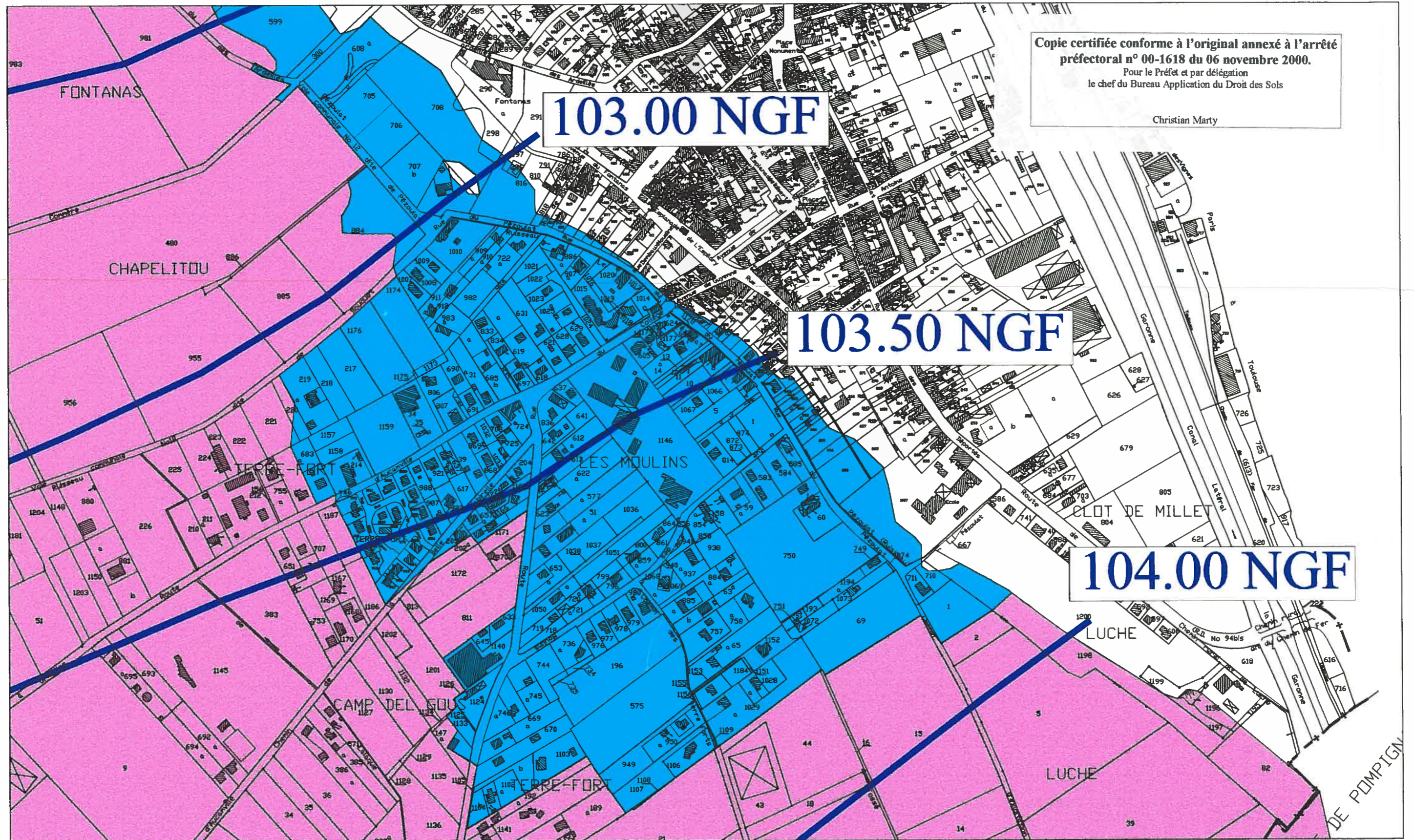
CARTE DU ZONAGE

 ZONE ROUGE

 99 NGF ISOCOTE DE LA CRUE HISTORIQUE



GRISOLLES



Copie certifiée conforme à l'original annexé à l'arrêté préfectoral n° 00-1618 du 06 novembre 2000.
Pour le Préfet et par délégation
le chef du Bureau Application du Droit des Sols

Christian Marty



**P-P-R INONDATION
BASSIN DE LA
GARONNE AMONT**

CARTE DU ZONAGE

-  ZONE ROUGE
-  ZONE BLEU

**99 NGF ISOCOTE DE LA CRUE
HISTORIQUE**



Echelle 1/5 000