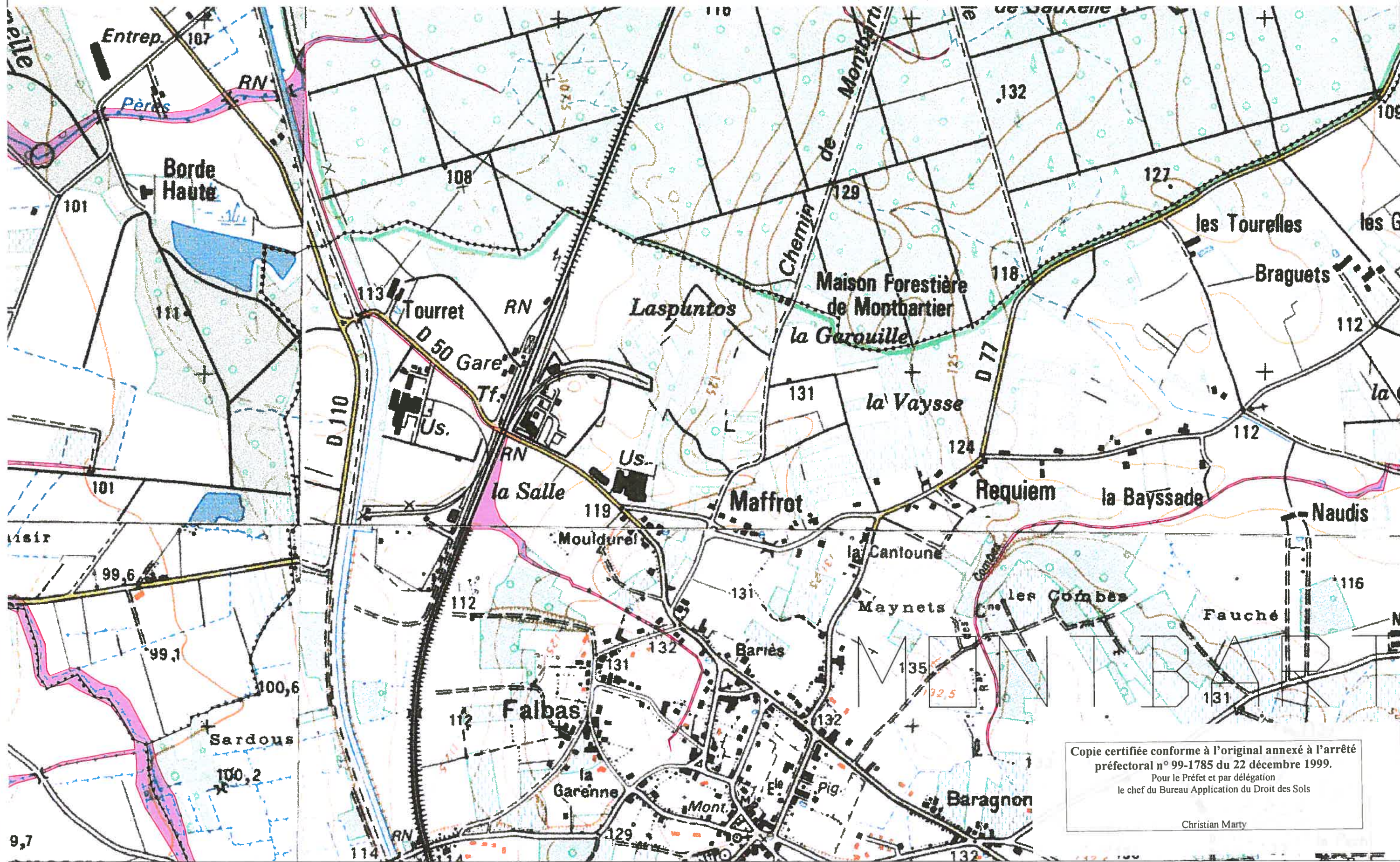


MONTBARTIER (1/4)

24-1



CARTE IGN SCAN 25 000 (C)IGN-PARIS-1996 Autorisation n°21-6001



**P-P-R INONDATION
BASSIN DU TARN**

DDE 82/S.U.H.E

 **ZONE ROUGE**

CARTE DU ZONAGE

1	2
3	4



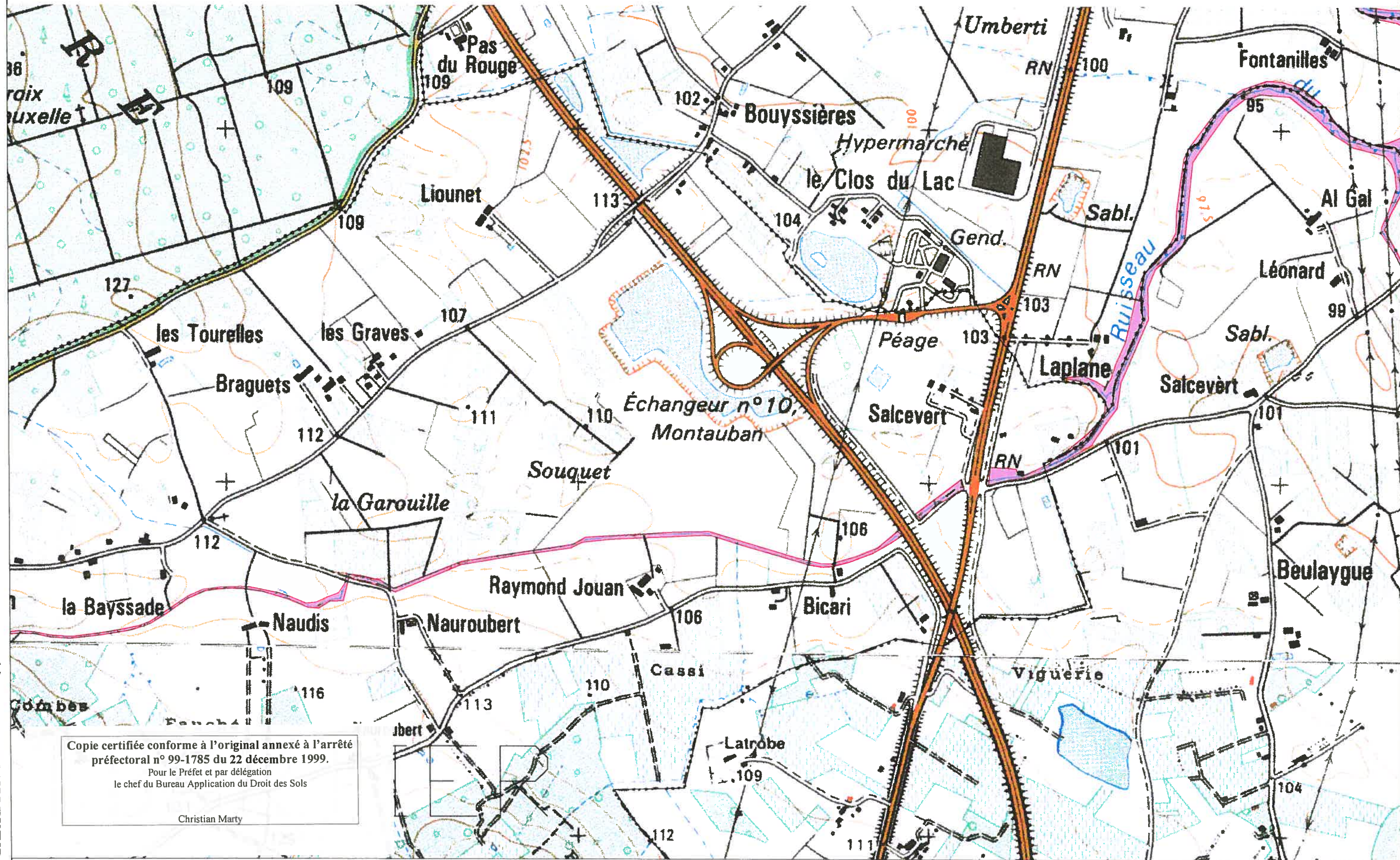
ECHELLE 1/10 000

Copie certifiée conforme à l'original annexé à l'arrêté préfectoral n° 99-1785 du 22 décembre 1999.
Pour le Préfet et par délégation
le chef du Bureau Application du Droit des Sols

Christian Marty

MONTBARTIER (2/4)

24-2



Copie certifiée conforme à l'original annexé à l'arrêté préfectoral n° 99-1785 du 22 décembre 1999.
Pour le Préfet et par délégation
le chef du Bureau Application du Droit des Sols

Christian Marty

CARTE IGN SCAN 25 000 (©IGN-PARIS-1996 Autorisation n°21-6001



**P-P-R INONDATION
BASSIN DU TARN**

DDE 82/S.U.H.E

 **ZONE ROUGE**

CARTE DU ZONAGE

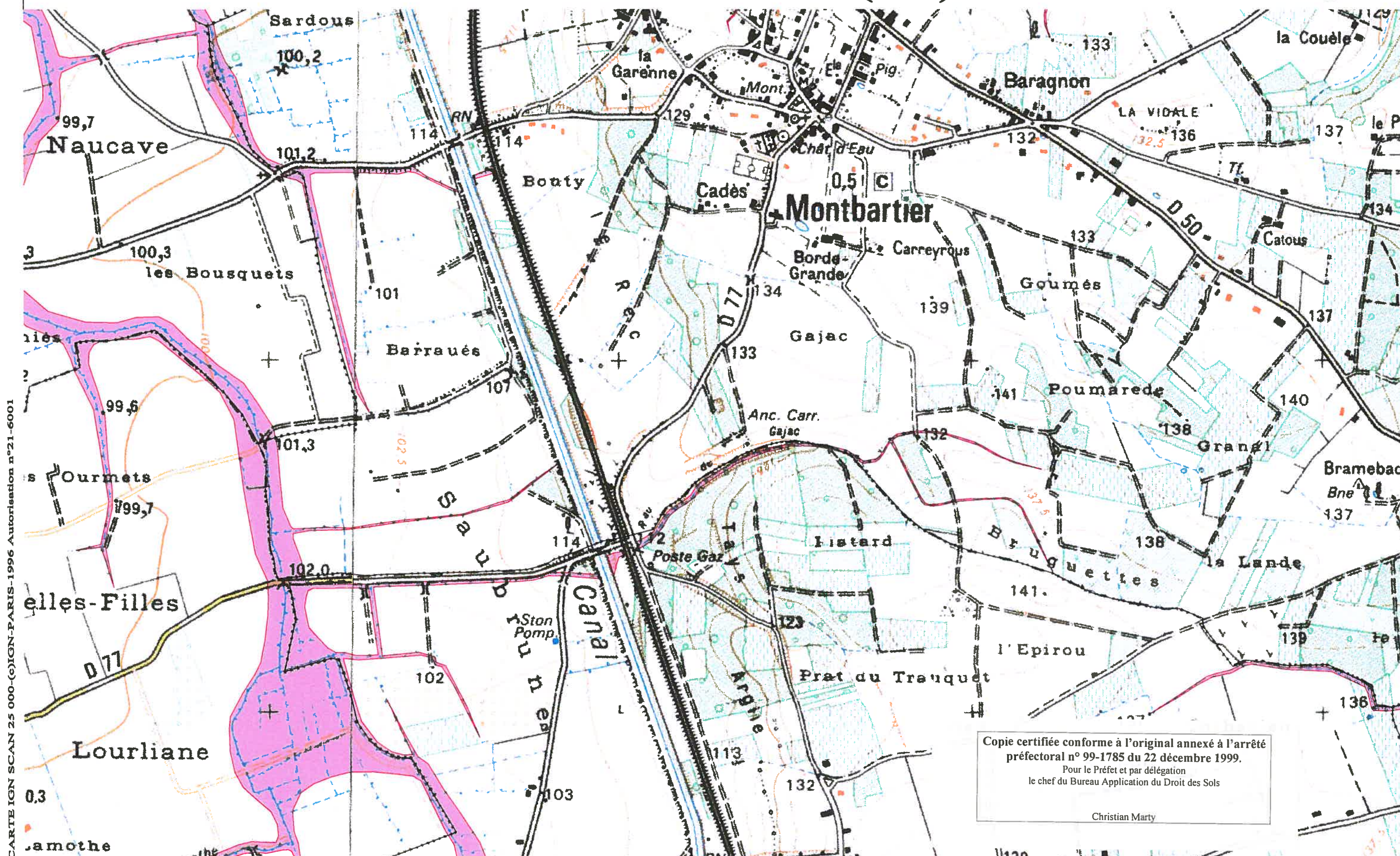
1	2
3	4



ECHELLE 1/10 000

MONTBARTIER (3/4)

24-3



CARTE IGN SCAN 25 000-(C)IGN-PARIS-1996 Autorisation n°21-6001

Copie certifiée conforme à l'original annexé à l'arrêté préfectoral n° 99-1785 du 22 décembre 1999.
Pour le Préfet et par délégation
le chef du Bureau Application du Droit des Sols
Christian Marty

**P-P-R INONDATION
BASSIN DU TARN**
DDE 82/S.U.E

CARTE DU ZONAGE

 ZONE ROUGE

1	2
3	4



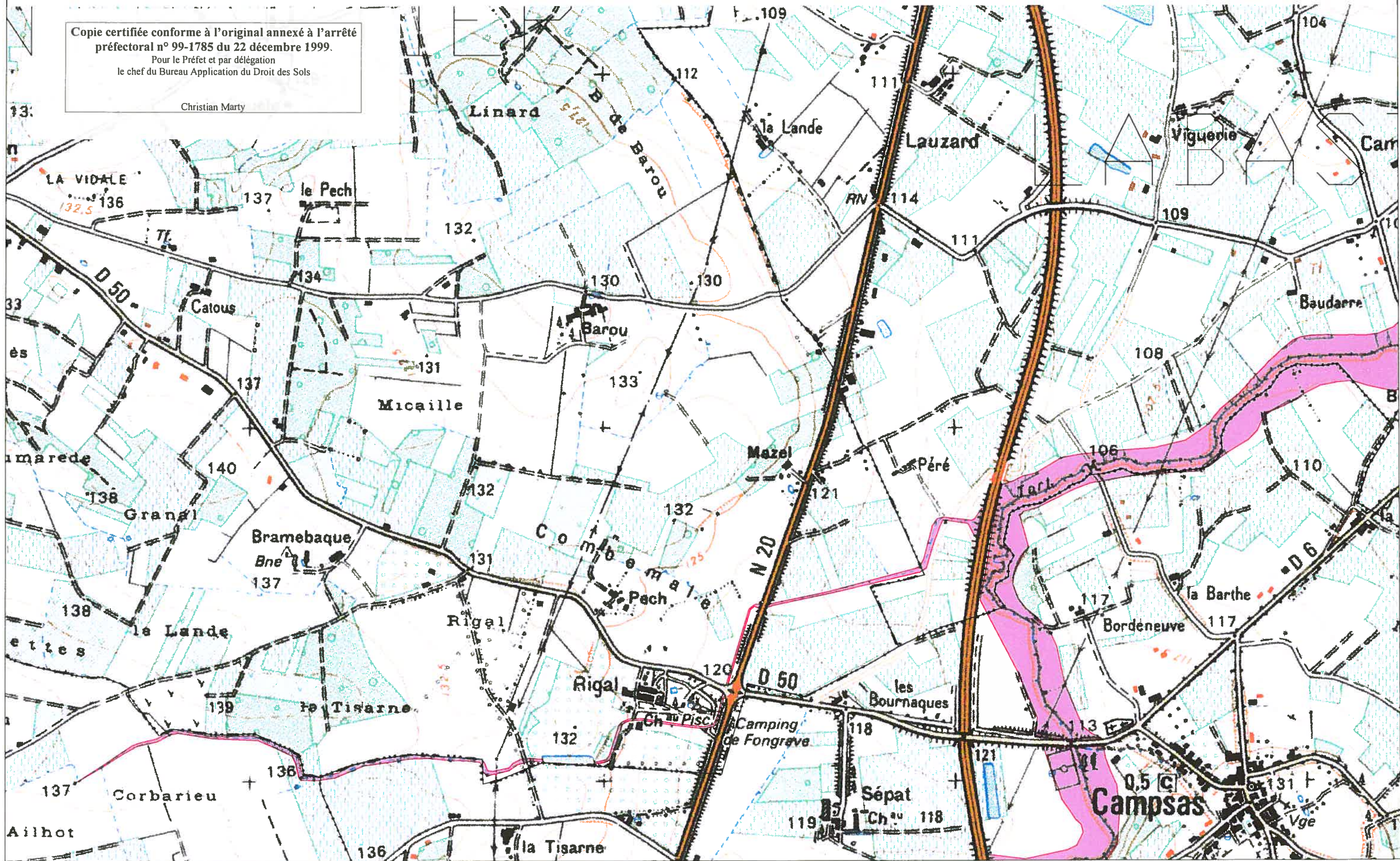
ECHELLE 1/10 000

MONTBARTIER (4/4)

24-4

Copie certifiée conforme à l'original annexé à l'arrêté préfectoral n° 99-1785 du 22 décembre 1999.
Pour le Préfet et par délégation
le chef du Bureau Application du Droit des Sols

Christian Marty



CARTE IGN SCAN 25 000-(c)IGN-PARIS-1996 Autorisation n°21-6001



**P-P-R INONDATION
BASSIN DU TARN**

DDE 82/S.U.H.E



ZONE ROUGE

CARTE DU ZONAGE

1	2
3	4



ECHELLE 1/10 000